

NAVIGAZIONE FLUVIALE E LAGUNARE DEL DELTA DEL PO ATLANTE 1:15000 - 1:30000



Il progetto è stato finanziato dalla Regione del Veneto, nell'ambito della risorse stanziare dalla delibera CIPE n° 20 del 29 settembre 2004 a seguito della sottoscrizione dell'APQ 9 "Tutela e valorizzazione delle risorse culturali e progettistiche" con delibera della Giunta regionale n° 4336 del 30.12.2005.

Il progetto è stato redatto dal Consorzio di bonifica Delta Po Adige di Taglio di Po (RO), ora Delta del PO, e approvato con decreto della Direzione Programmazione della Regione del Veneto n° 17 del 10.08.2007.

Das Projekt wurde von der Region Venetien finanziert, im Rahmen der durch Beschluss des CIPE Nr. 20 vom 29. September 2004 bereit gestellten Mittel, nach Unterzeichnung des 2. Zusatzvertrages der Vereinbarung zum Rahmenprogramm 9 "Schutz und Aufwertung der Kultur- und Planungssourcen" mit dem Beschluss Nr. 4336 des Regionalrats vom 30.12.2005.

Das Projekt wurde vom "Consorzio di bonifica Delta Po Adige" in Taglio di Po (RO), heute "Delta del Po", ausgearbeitet und mit dem Beschluss Nr. 17 der Planungsleitung der Region Venetien vom 10.08.2007 angenommen.

The project was financed by the Veneto Regional Council as part of the resources that were earmarked by CIPE resolution no. 20 of 29th September 2004, further to signing the APQ 9 document: "Protection and valorisation of cultural and project resources", with regional council resolution no. 4336 on 30.12.2005.

The project was drawn up by the "Consorzio di bonifica Delta Po Adige" in Taglio di Po (RO), now called "Delta del Po", and was approved by decree from the Veneto Region Planning Department, no. 17 on 10.08.2007.

Le aree raffigurate nelle ortofoto sono state suddivise in tavole, numerate in ordine crescente da Nord (foce del Brenta) a Sud (foce del Po di Goro). Le tavole da 1 a 7, da 9 a 12 e da 14 a 27 sono rappresentate nella scala 1:15000; le tavole 8 e 13 sono in scala 1:30000. Mediante icone sono stati contrassegnati punti di interesse, non esaustivi e in via di completamento descritti nella legenda. Gli elenchi a fine del volume consentono una tripla modalità di ricerca dei punti di interesse: per numero progressivo, per ordine alfabetico e per categoria dei punti di interesse. Gli elenchi forniscono il numero della tavola di appartenenza, la posizione nella griglia alfa-numerica della tavola e le coordinate dei punti di interesse. I segni rossi che circoscrivono alcune zone evidenziano importanti variazioni morfologiche intervenute negli ultimi tempi, sia di origine naturale che artificiale. Il disegno dei canali navigabili, registrato nella campagna batimetrica del maggio 2008, si sovrappone all'immagine dell'ortofotopiano, realizzata dalla Regione del Veneto nel 2006. Si consiglia la navigazione esclusivamente nei canali segnalati da pali che riportano targhette verdi o rosse sui lati diametralmente opposti nel senso del tracciato. La vista della targhetta verde significa che, durante la navigazione, i pali vanno tenuti a sinistra e nel caso in cui sia visibile la targhetta rossa, durante la navigazione i pali vanno tenuti a destra. La velocità va adeguata al contesto in cui ci si trova, per garantire il rispetto dell'ambiente e per la propria sicurezza. È opportuno considerare sempre la possibilità di variazioni delle condizioni dei fondali, soprattutto all'interno delle anse dei canali, in prossimità dei loro incroci e nelle uscite a mare. Si deve prestare attenzione all'intensità e alla direzione dei venti e all'andamento delle maree: un forte vento laterale in un canale stretto o durante una manovra può costituire un problema serio, se sottovalutato. Le maree possono registrare una escursione, tra minima e massima, di oltre un metro. In particolari condizioni meteorologiche, la marea effettiva può discostarsi di molto dalle previsioni: navigazione, ormeggi e passaggi sotto i ponti possono quindi presentare situazioni critiche.

I luoghi del delta del Po vanno visitati con rispetto, approdando esclusivamente dove esistono apposite strutture, mantenendo una distanza di rispetto dalle zone di esercizio della pesca e di coltivazione dei molluschi; la presenza di queste zone è sovente segnalata da pali o da galleggianti. Si tenga conto che rive ed argini possono essere di proprietà privata.

Die auf den Orthofotos abgebildeten Bereiche wurden in Tafeln unterteilt, die von Nord (Mündung des Brenta) nach Süd (Mündung des Po di Goro) in aufsteigender Reihenfolge nummeriert sind. Die Tafeln 1 bis 7, 9 bis 12 und 14 bis 27 besitzen einen Maßstab von 1:15000; die Tafeln 8 und 13 einen Maßstab von 1:30000. Die wichtigen Orte wurden mit Hilfe von Ikonen gekennzeichnet. Diese Liste

ist nicht vollständig und wird noch aktualisiert. Mit den Listen am Ende des Bandes können die wichtigen Orte nach drei verschiedenen Kriterien gesucht werden: mit der fortlaufenden Nummer, in alphabetischer Reihenfolge und nach der Kategorie der Orte. Die Listen enthalten die Nummer der zugehörigen Tafel, die Position im alphanumerischen Raster der Tafel und die Koordinaten der wichtigen Orte. Die roten Markierungen in einigen Bereichen weisen auf wichtige morphologische Veränderungen aus der jüngeren Vergangenheit hin, die sowohl natürlichen als auch künstlichen Ursprungs sein können. Die Sitze der schiffbaren Kanäle, die im Rahmen der bathymetrischen Kampagne im Mai 2008 registriert wurden, überlagert sich mit dem Bild des Orthofotoplanes, der 2006 von der Region Venetien realisiert wurde. Wir empfehlen, ausschließlich solche Kanäle zu betreten, die mit Pfählen mit einem roten oder grünen Schild gekennzeichnet sind. Diese Schilder sind auf den der Fahrtrichtung entgegengesetzten Seiten angebracht. Ist das grüne Schild sichtbar, müssen die Pfähle während der Navigation auf der linken Seite gehalten werden, ist dagegen das rote Schild sichtbar, müssen die Pfähle während der Navigation auf der rechten Seite gehalten werden. Aus Gründen des Umweltschutzes und zur Gewährleistung der eigenen Sicherheit muss die Geschwindigkeit der Umgebung angepasst werden. Außerdem sollte jederzeit die Möglichkeit einer Variation der Wassertiefe berücksichtigt werden, insbesondere in den Schlingen der Kanäle, in der Nähe ihrer Kreuzungspunkte und bei Fahrten ins offene Meer. Ferner muss auf die Windstärke, die Windrichtung und auf die Gezeiten geachtet werden: wird er unterschätzt, kann ein starker Seitenwind in einem engen Kanal oder während eines Manövers ein schwerwiegendes Problem darstellen. Zwischen Ebbe und Flut können Schwunzlängen von über einem Meter auftreten. Bei besonderen meteorologischen Bedingungen können die tatsächlichen Gezeiten stark von der Vorhersage abweichen: bei der Navigation, dem Verlassen und dem Durchfahren unterhalb von Brücken können in diesem Falle zirkuläre Situationen kommen. Die Orte des Po-Deltas müssen mit dem gebotenen Respekt besucht werden. Ein Anlegen ist ausschließlich an den hierfür vorgesehenen Stellen möglich, und es muss ein entsprechender Abstand zu Fischereigebieten und Muschelbänken eingehalten werden. Diese Zonen sind häufig mit Pfählen oder Schwimminnen gekennzeichnet. Berücksichtigen Sie bitte außerdem, dass Ufer und Deiche unter Umständen im Privatbesitz stehen.

The areas shown in the orthophotos are divided in tables that are numbered in growing order from North (Brenta mouth) to South (Goro Po mouth). Tables 1 to 7 and 14 to 27 are in a scale of 1:15000; tables 8 to 13 are in a scale of 1:30000. The icons identify interesting landmarks described in the key, further icons will be added. The lists at the end of the book give three different search methods for the points of interest: by progressive number, by alphabetic order and by category. The lists give the relative table number, the position in the alphanumeric grid of the table and the coordinates of the points of interest. The red lines around certain areas show important morphological changes that have occurred over recent years, both natural and manmade. The drawing of the navigable canals, recorded in the bathymetric survey in May 2008, overlaps with the orthophoto that was taken by the Veneto Regional Council in 2006. We recommend sailing only in the canals that are marked by posts with green or red plaques on the sides that are diametrically opposed along the route. When sailing and you see a green plaque, it means that the posts must be kept on your left and when you see a red plaque you must keep them on your right. The speed must be adequate for the setting, to ensure the environment and personal safety are protected. You should always remember that the state of the beds could vary, especially in the canal bights, near canal crossroads and at the outlets to the sea. Pay special attention to the strength and direction of the winds, and the tides: a strong side wind in a narrow canal or during a manoeuvre could cause a serious problem if it is underestimated. There can be a difference of more than one meter between low and high tide. In certain weather conditions, the effective tide could be very different from the forecasts: sailing, mooring and passing under bridges could give rise to certain critical situations. The Po Delta areas must be visited with respect, only mooring to the specific structures, keeping a just distance from the fishing areas and shellfish farms; these areas are often marked with posts or buoys. Remember that banks and embankments could be privately owned.

REGIONE DEL VENETO

CONSORZIO DI BONIFICA
DELTA PO ADIGE



Veneto
Tra la terra e il cielo

www.veneto.to

QUADRO DI UNIONE

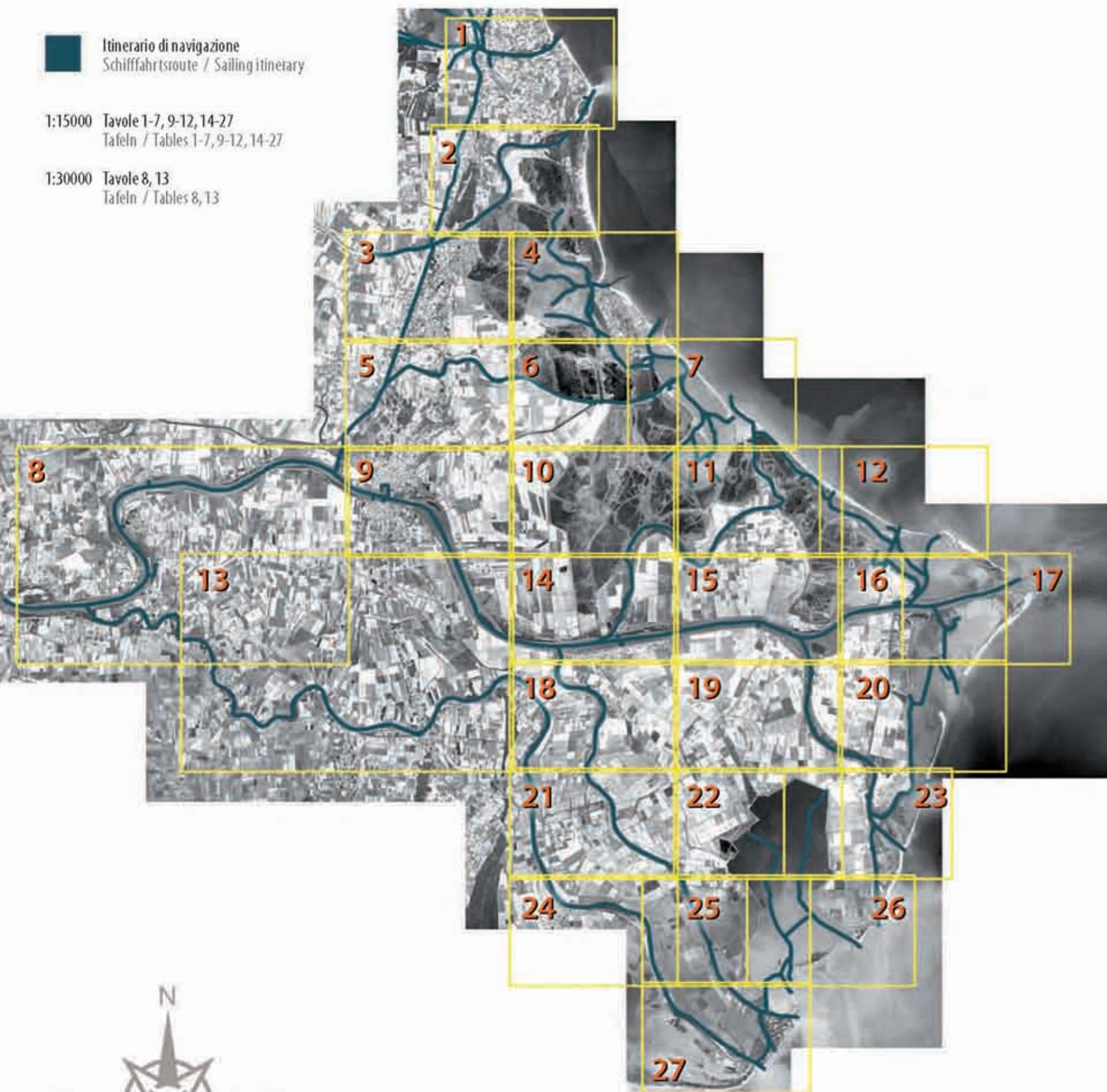
Übersichtsdarstellung / Joint picture

0 1.900 9.500 metri

Itinerario di navigazione
Schiffahrtsroute / Sailing itinerary

1:15000 Tavole 1-7, 9-12, 14-27
Tafeln / Tables 1-7, 9-12, 14-27

1:30000 Tavole 8, 13
Tafeln / Tables 8, 13



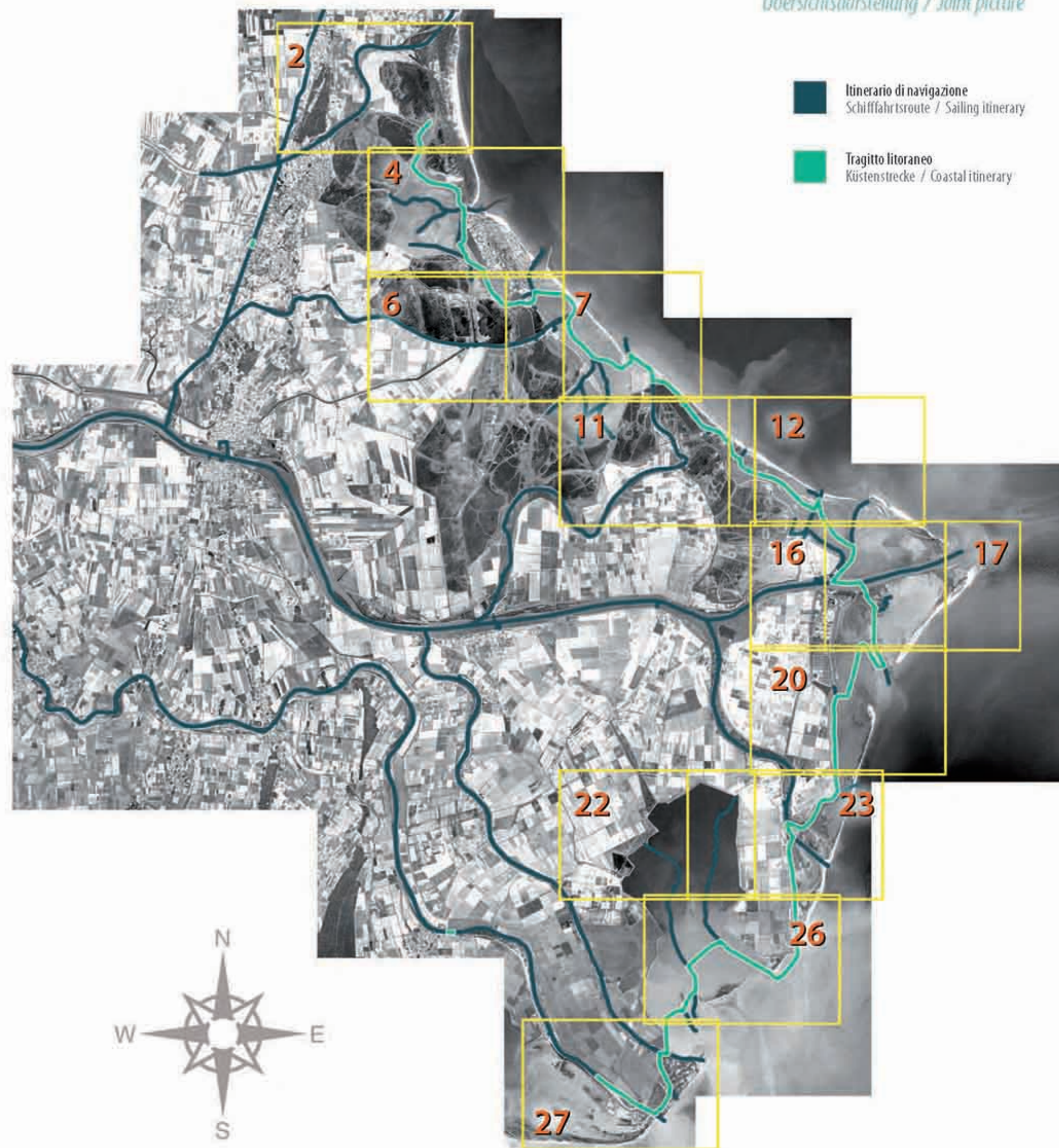
0 1.500 7.500 metri

QUADRO DI UNIONE

Übersichtsdarstellung / Joint picture

Itinerario di navigazione
Schiffahrtsroute / Sailing itinerary

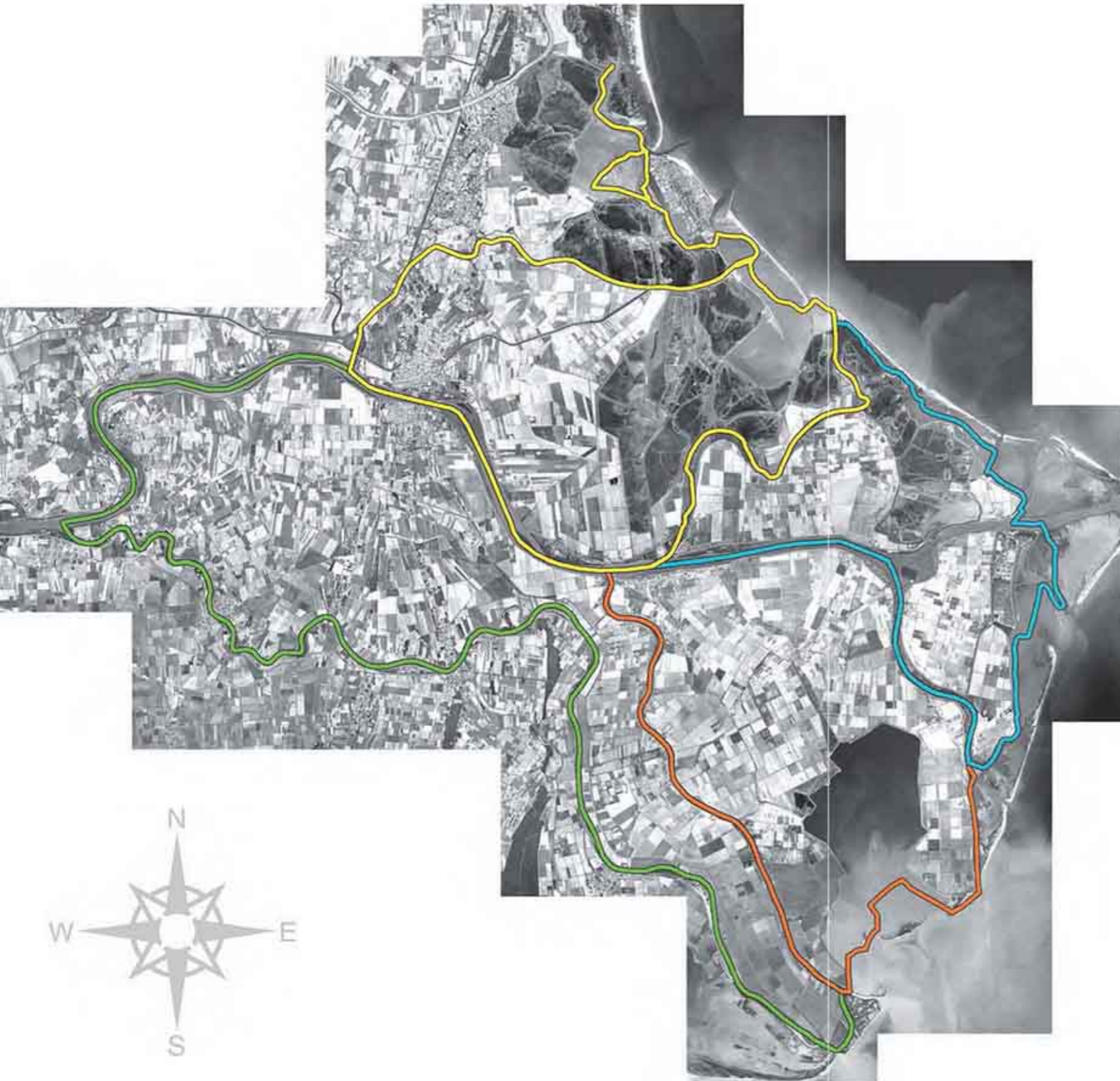
Tragitto litoraneo
Küstenstrecke / Coastal itinerary



ITINERARI

Routes / Itineraries

- Itinerario 1 - 75 km**
Route 1 / Itinerary 1
Po di Levante
Laguna di Vallona
Po di Maistra
Po di Venezia
- Itinerario 2 - 45 km**
Route 2 / Itinerary 2
Po di Maistra
Laguna di Barbamarco
Sacca del Canarin
Po di Tolle
Po di Venezia
- Itinerario 3 - 35 km**
Route 3 / Itinerary 3
Po di Venezia
Po di Tolle
Sacca degli Scardovari
Po di Gnocca
- Itinerario 4 - 70 km**
Route 4 / Itinerary 4
Po di Venezia
Po di Gnocca
Po di Goro



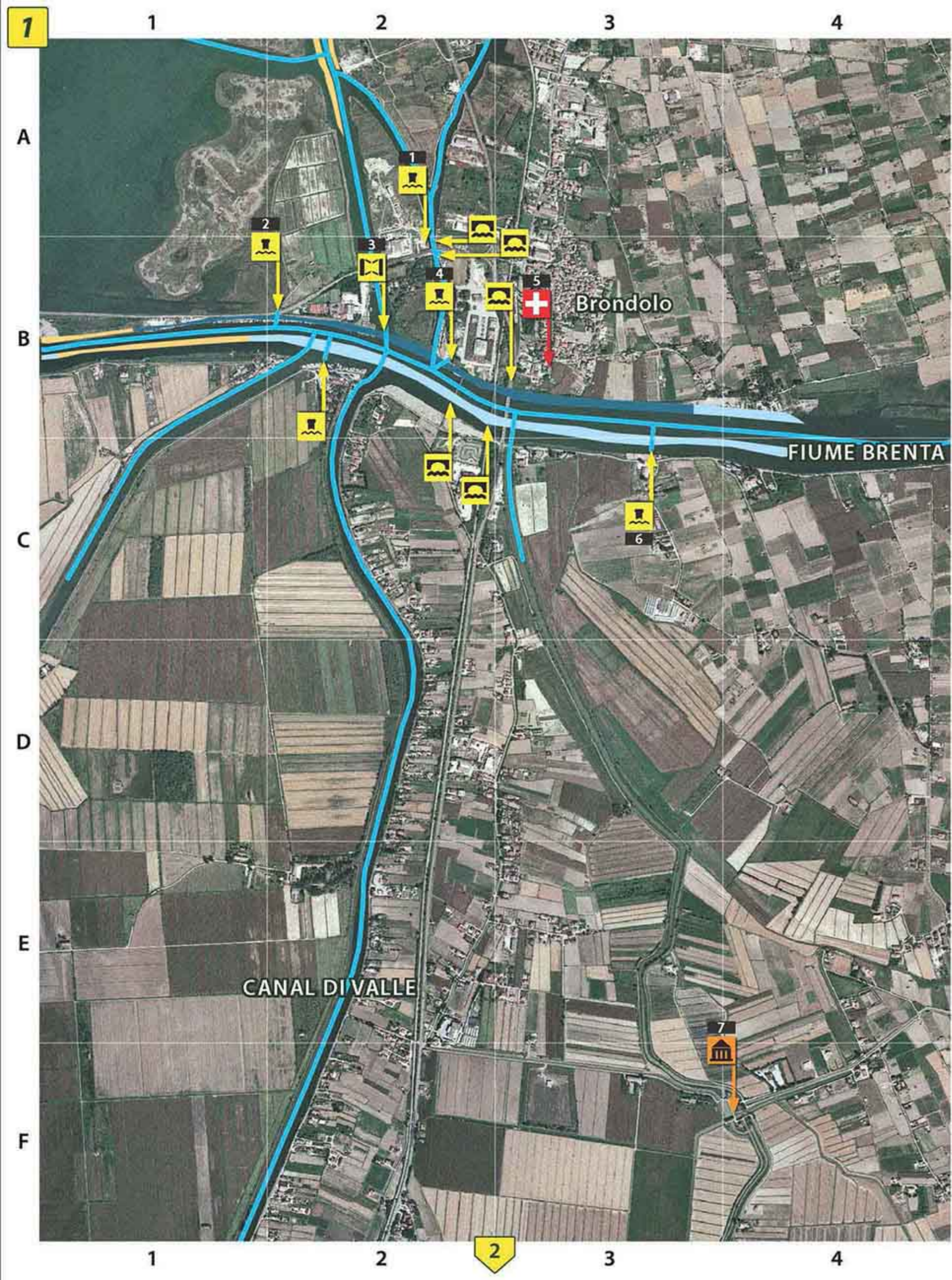
0 1.700 8.500 metri

LEGENDA

Zeichenerklärung / Key

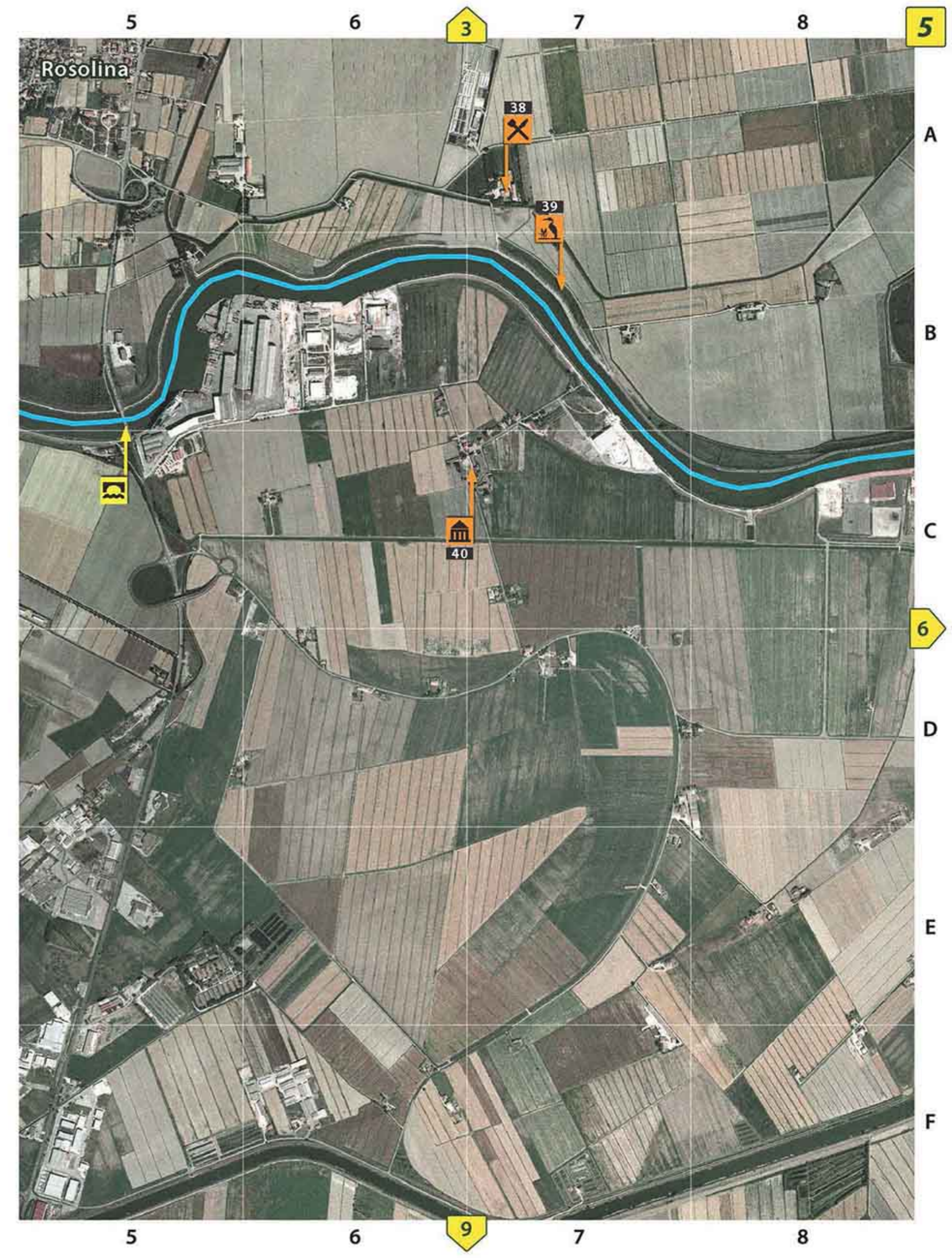
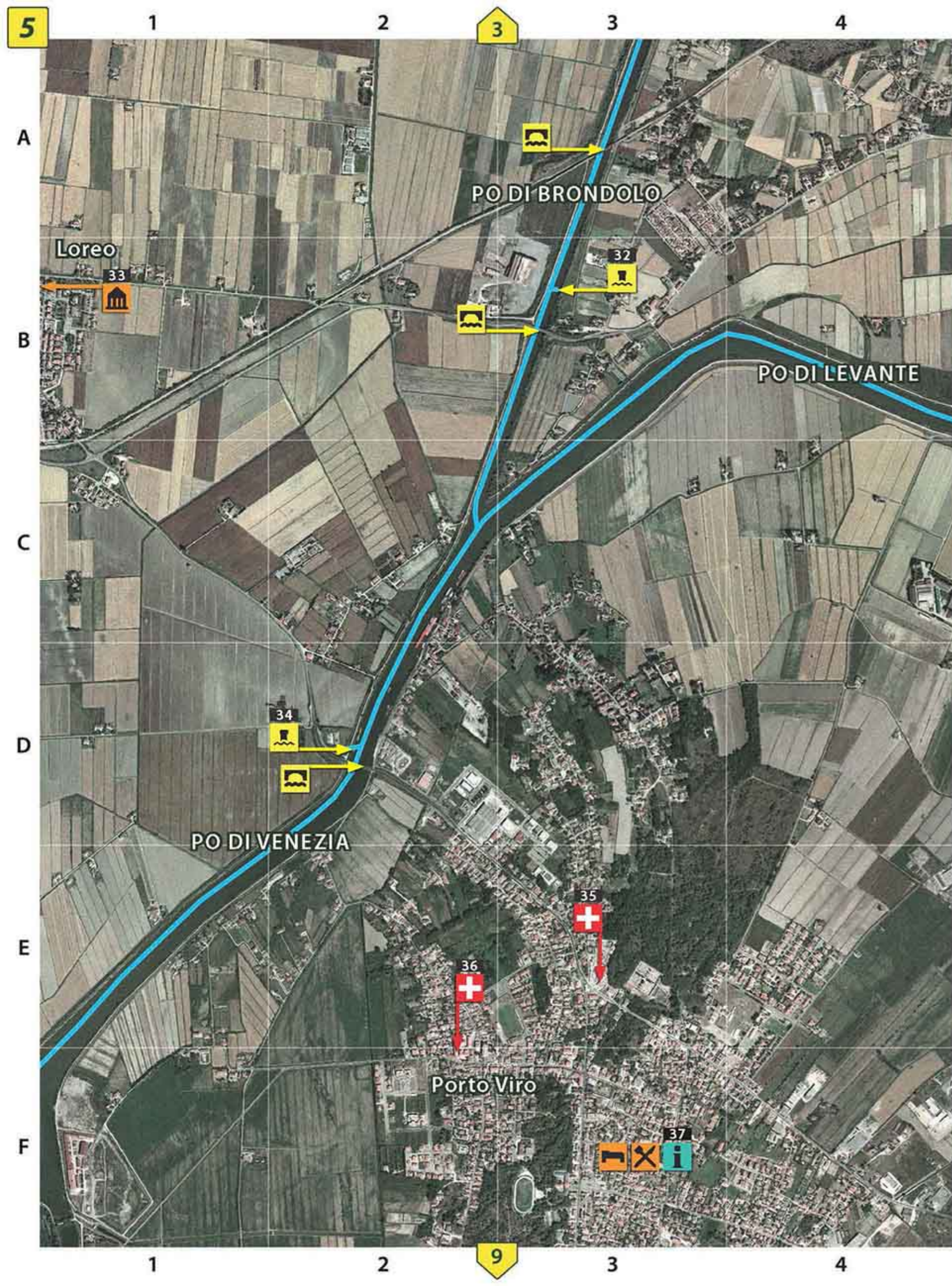
- Pronto soccorso, farmacia
Erste Hilfe, Apotheke / Accident and emergency, chemist
- Informazioni e agenzie
Informationen und Agenturen / Information and agencies
- Attenzione: lavori in corso
Achtung: Arbeiten im Gange / Attention: work in progress
- Ponte
Brücke / Bridge
- Briccole
Dalben / Dolphins
- Conca o chiusa di navigazione
Schiffahrtsschleuse / Navigation lock or basin
- Distributore carburanti
Tankstelle / Fuel pumps
- Officina meccanica
Werkstatt / Mechanical garage
- Approdo (turistico, peschereccio, rampa, pontile)
Anlegeplatz (Fremdenverkehr, Fischerei, Rampe, Landungsbrücke) / Landing place (tourist, fishing boats, ramps, wharf)
- Ponte mobile
Bewegliche Brücke / Mobile bridge
- Darsena, marina o porto
Hafenbecken, Marina oder Hafen / Wet dock, marina or port
- Sbarramenti e manufatti
Hindernis und Gebäude / Barriers and construction
- Aree attrezzate (area a parcheggio, area e stazione di sosta)
Ausgestattete Stellplätze (Parkplatz, Rastplatz mit Station) / Equipped areas (car parks, rest areas and facilities)
- Maneggio
Reitbahn / Riding school
- Beni culturali e manufatti
Kulturgüter und Gebäude / Cultural heritage and construction
- Noleggi vari (escluso maneggio e barche)
Verschiedene Verleihe (ausgenommen Reitbahn und Boote) / Various Hires (excluding riding school and boats)
- Noleggio imbarcazioni
Bootsverleih / Boat hire
- Zona naturalistica o punto panoramico (torretta avvistamento, oasi, percorsi)
Naturgebiet oder Panoramapunkt (Aussichtsturm, Oase, Wege) / Nature area or belvedere (sight tower, oasis, itineraries)
- Alloggio (affittacamere, locanda, albergo, b&b, villaggio turistico)
Unterkunft (Zimmervermietung, Gasthof, Hotel, B&B, Ferienanlage) / Accommodation (room hire, inn, hotel, b&b, tourist camp)
- Cibo e bevande
Speisen und Getränke / Food and drinks
- Campeggio
Campingplatz / Campsite
- Pescaturismo
Fischereitourismus / Fishing tourism
- Spiaggia attrezzata
Ausgestatteter Strand / Equipped beach
- Spiaggia libera
Freier Strand / Free beach

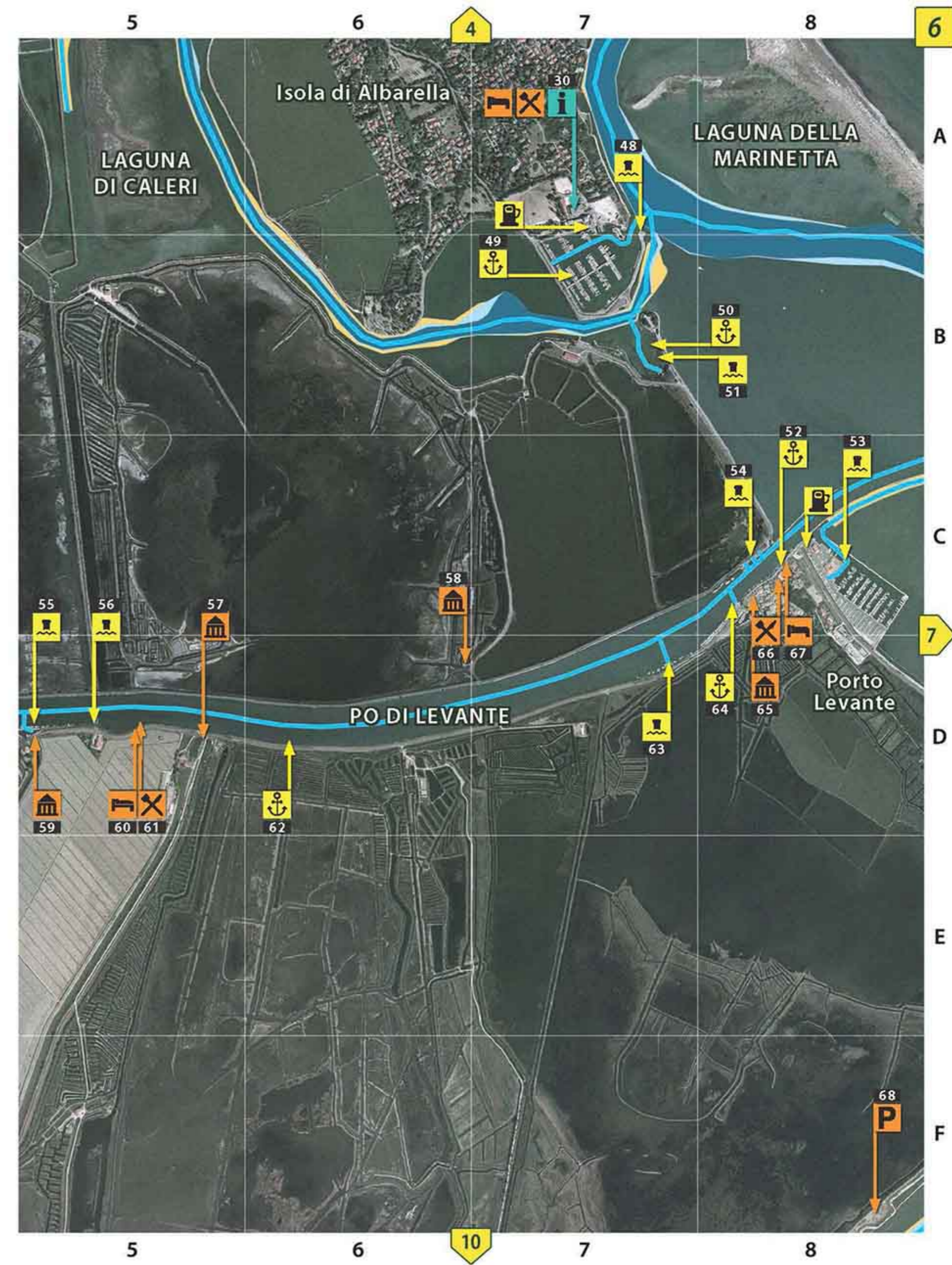
- Itinerario di navigazione
Schiffahrtsroute / Sailing itinerary
- Profondità ~1m
Tiefe ~1m / Depth ~1m
- Profondità ~2m
Tiefe ~2m / Depth ~2m
- Profondità ~3m
Tiefe ~3m / Depth ~3m

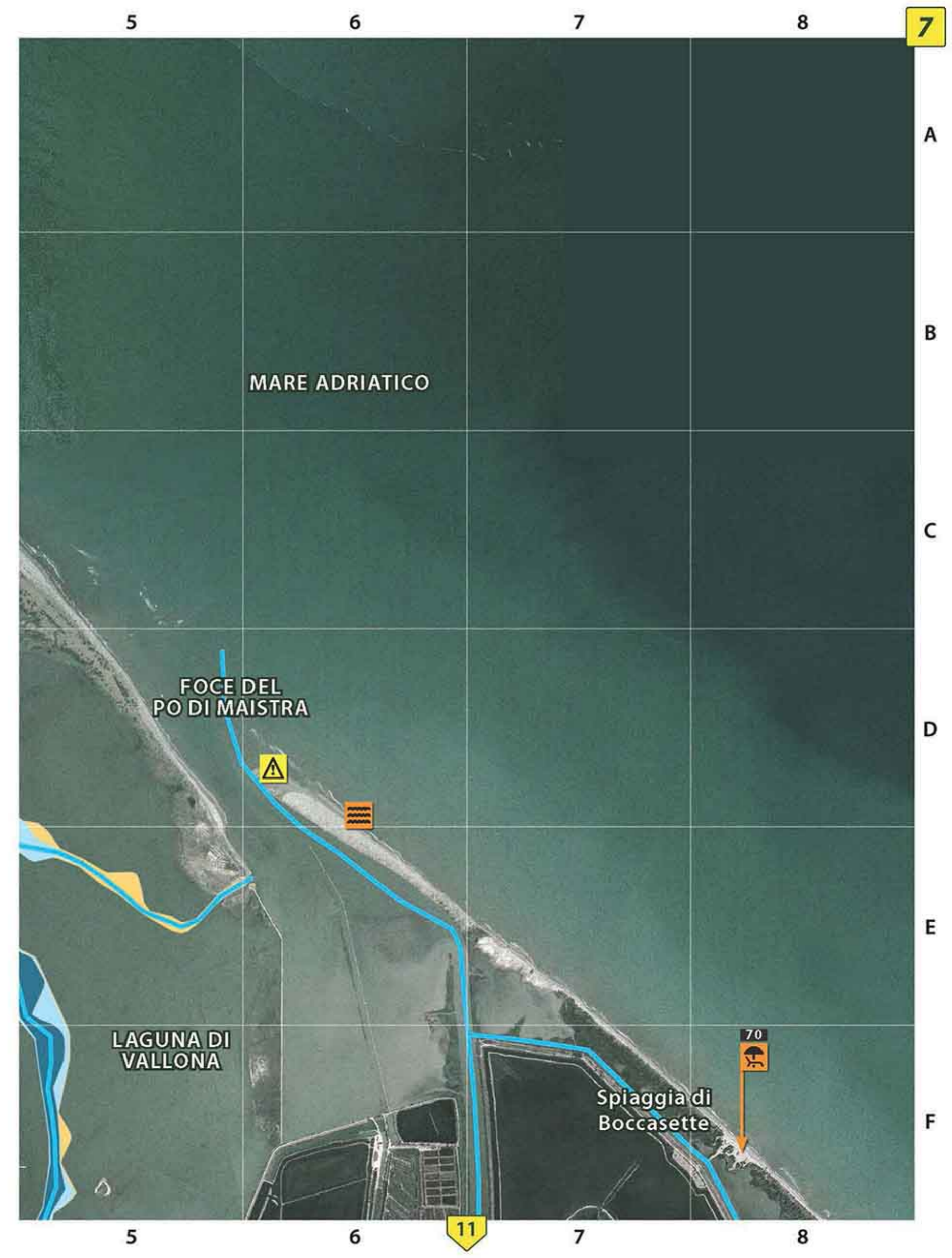
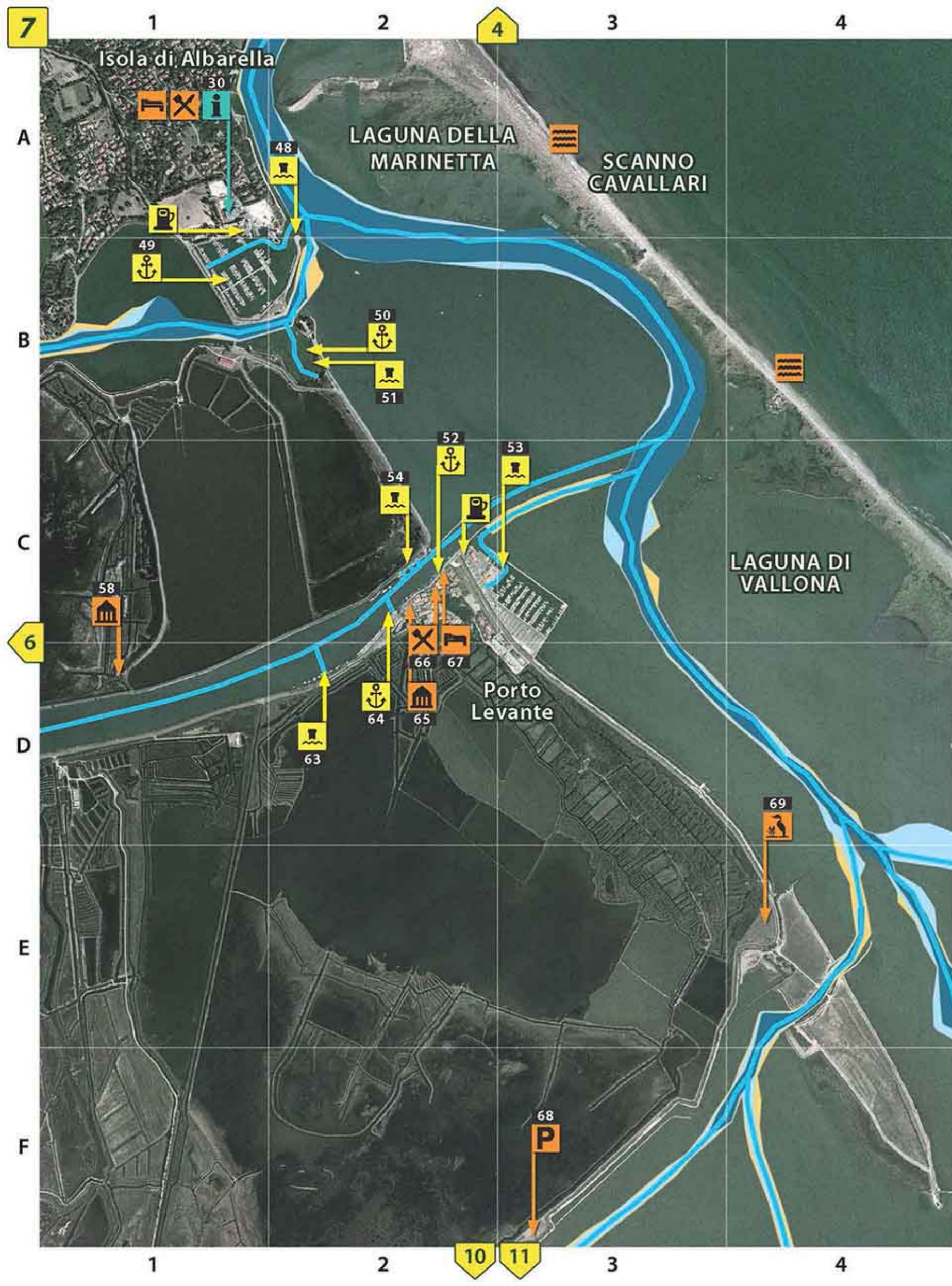


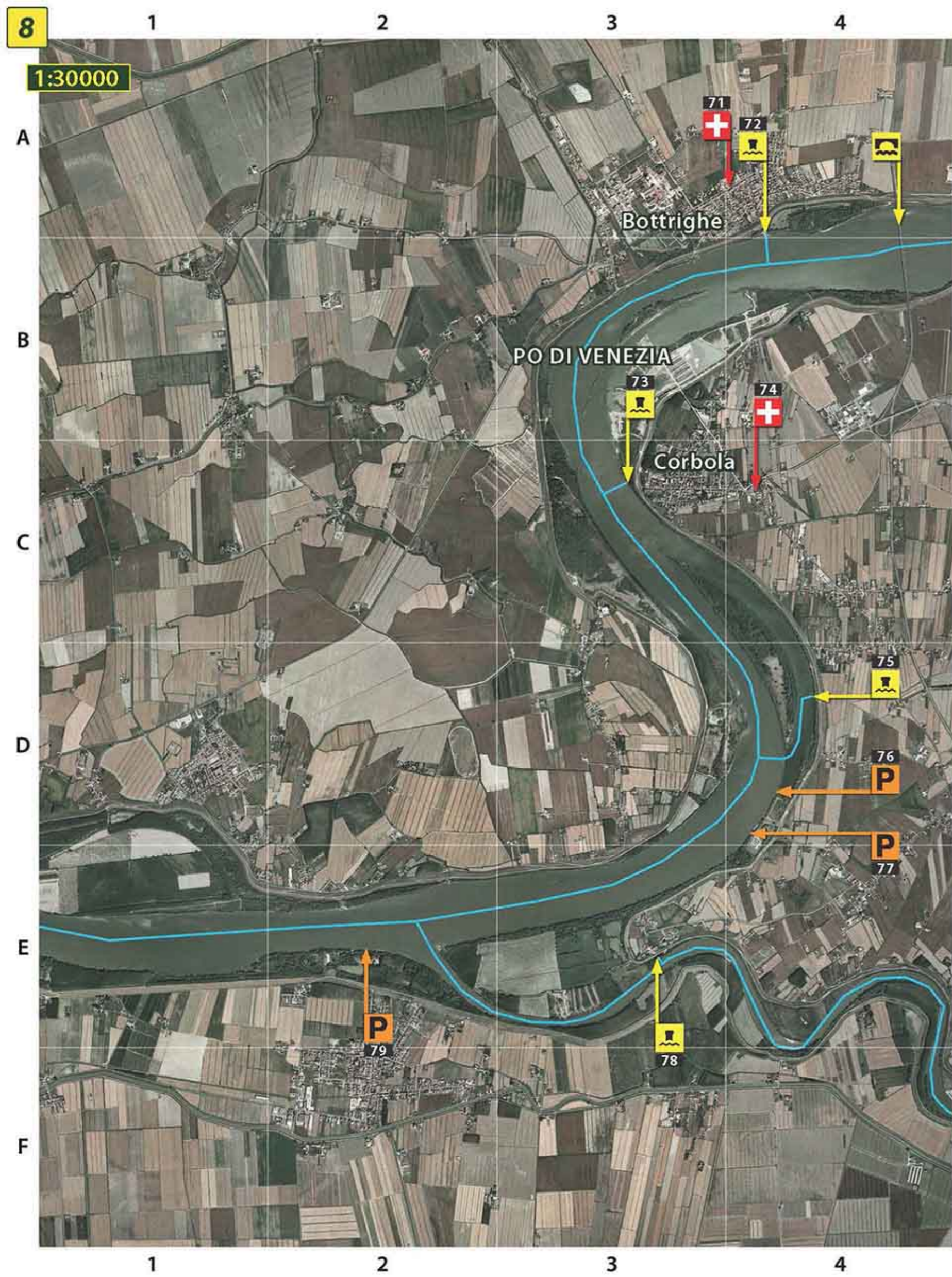


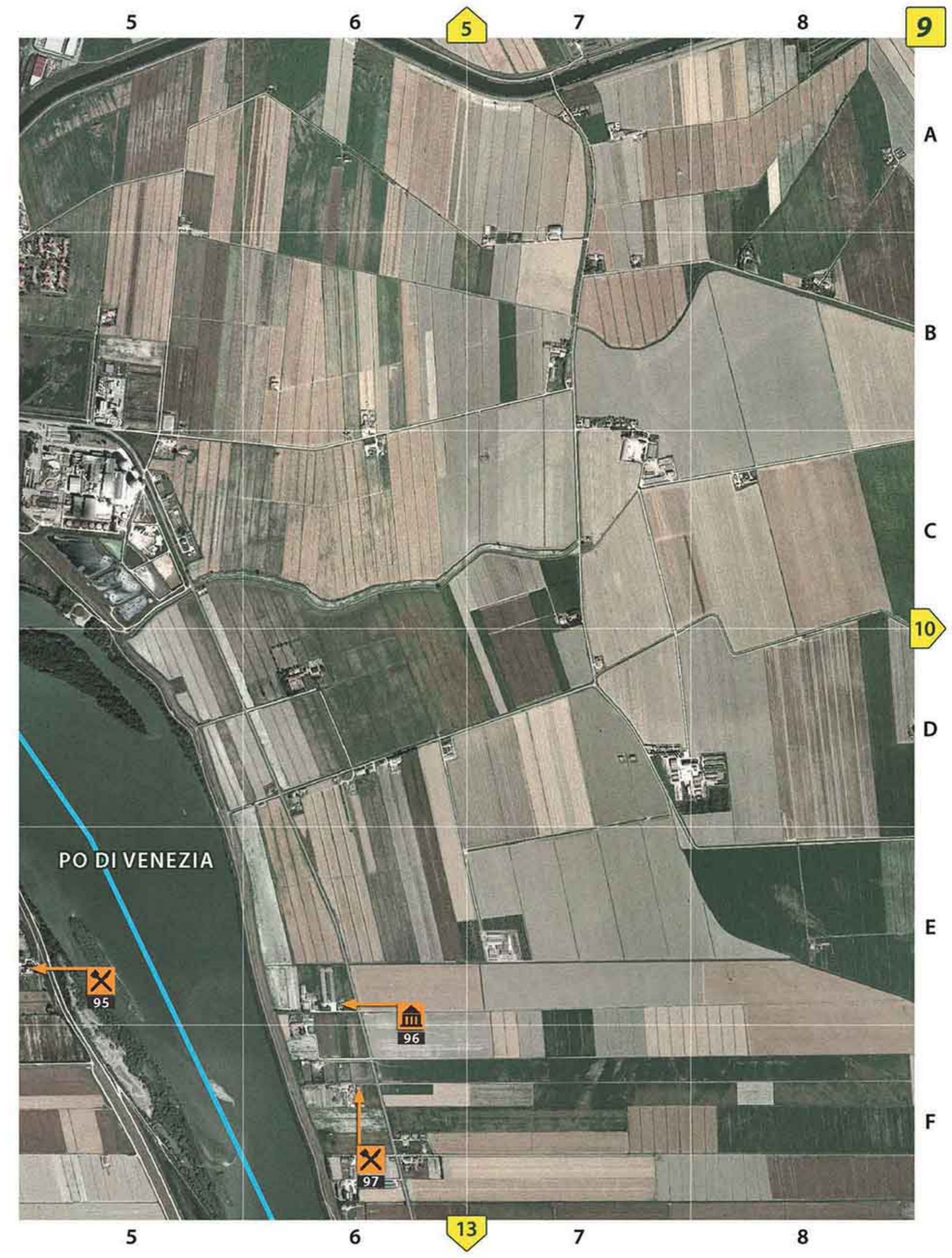


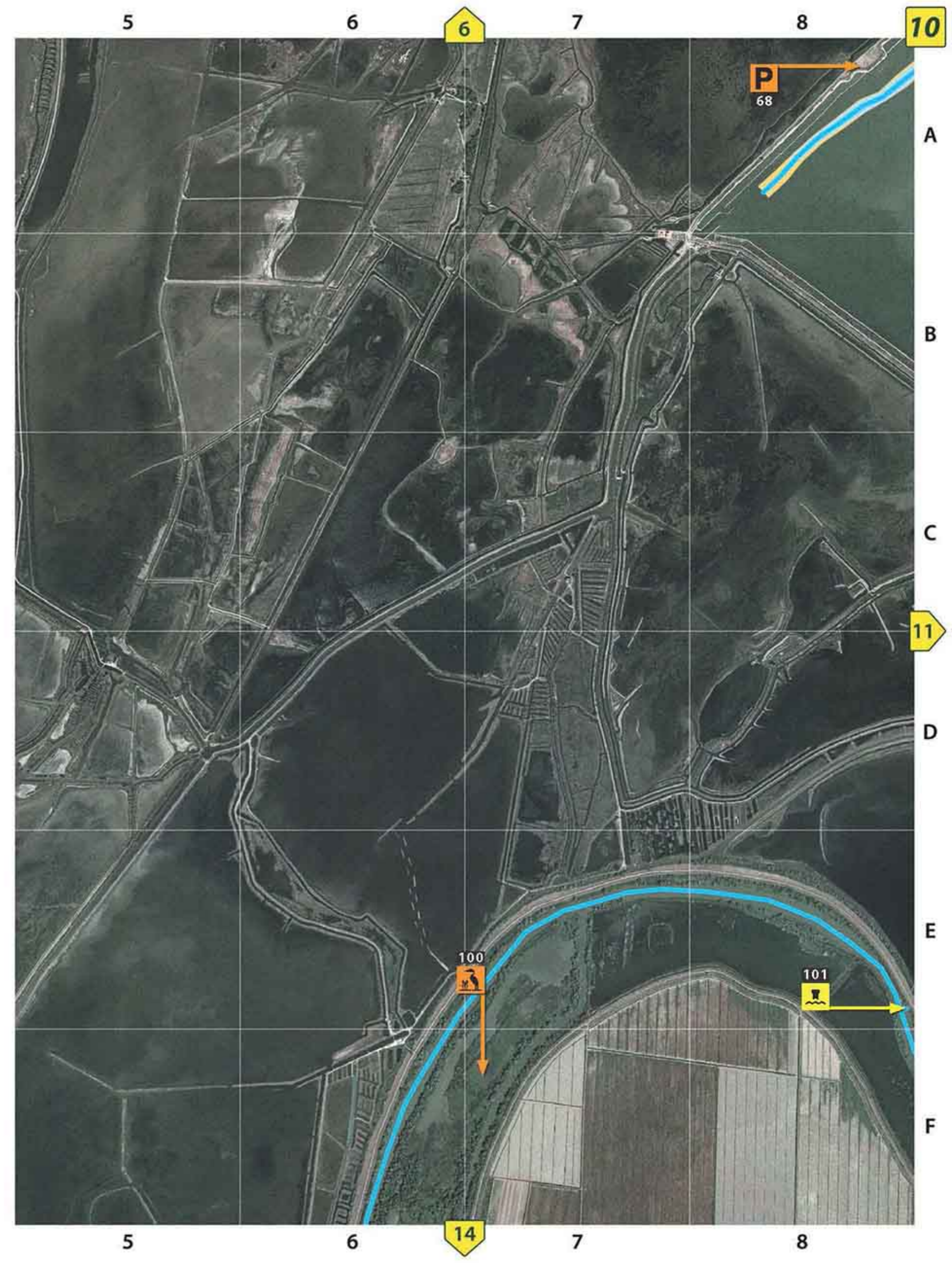


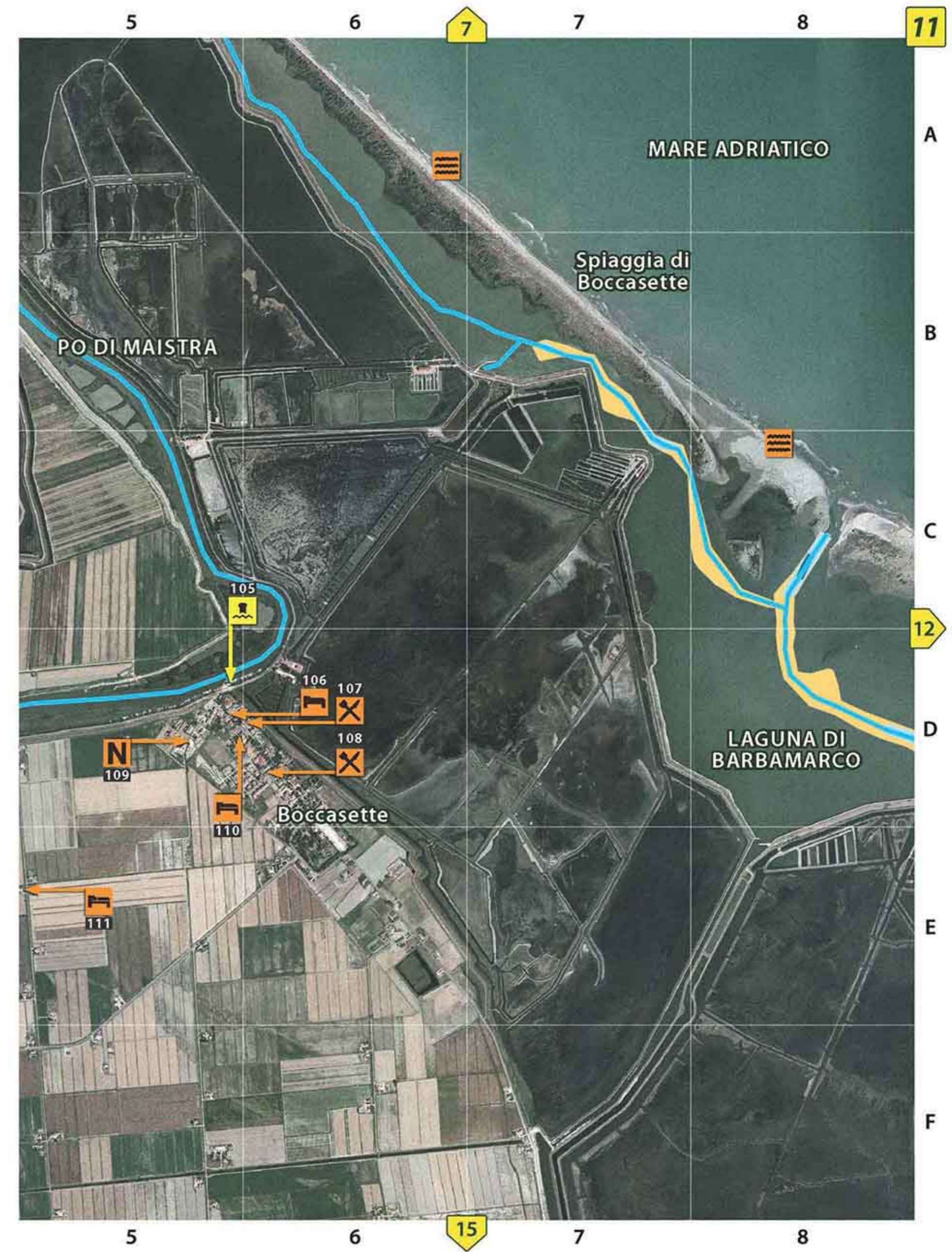
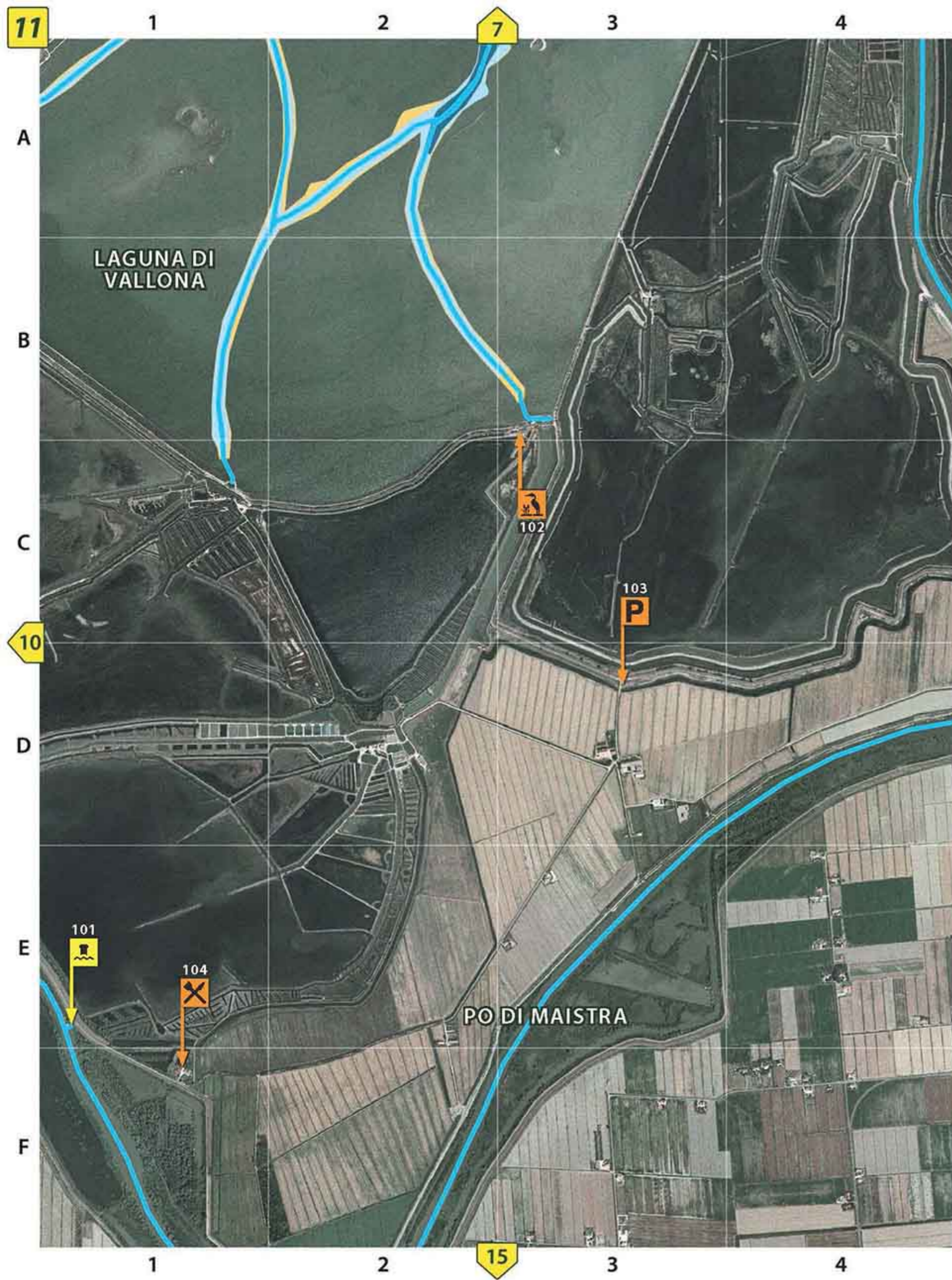





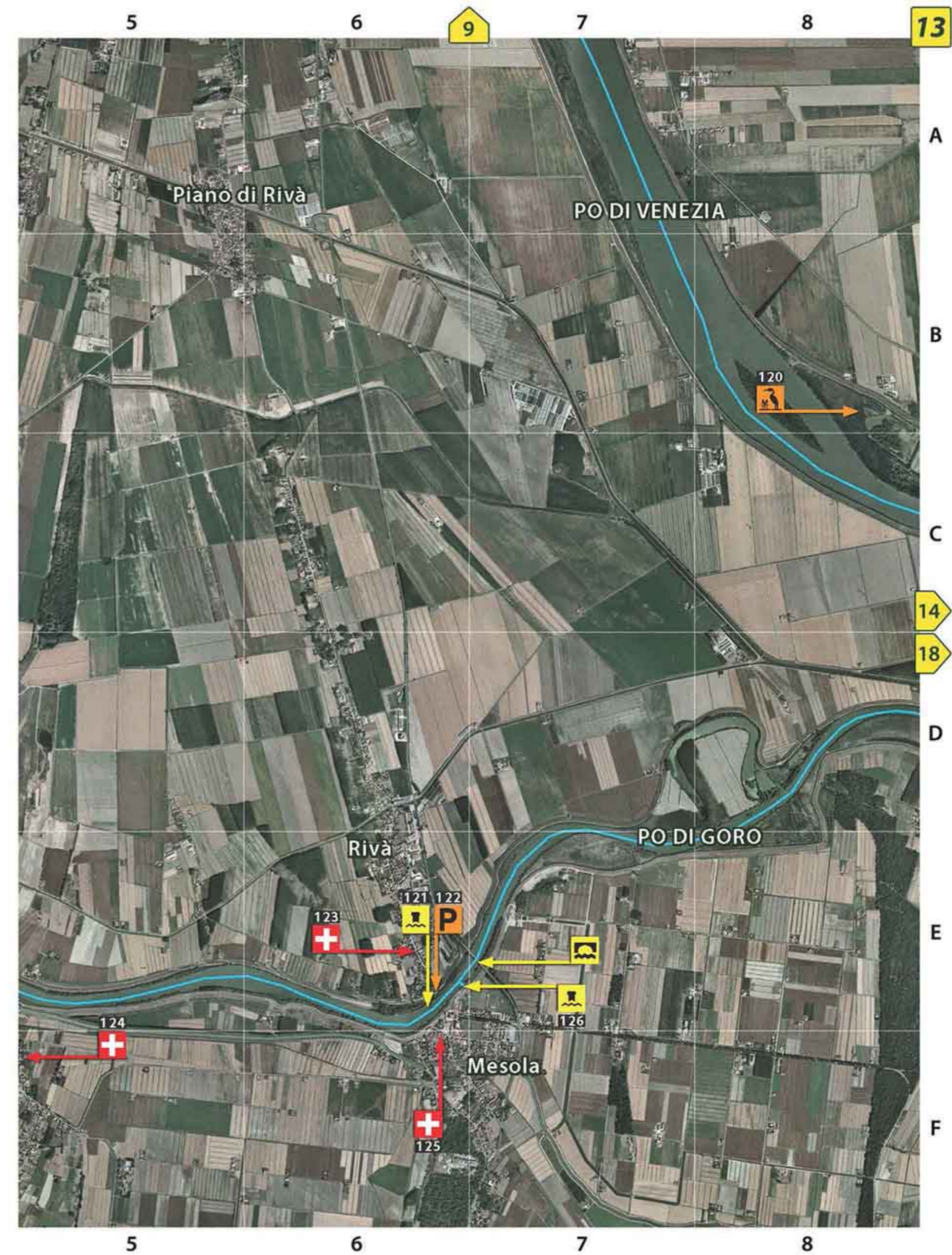
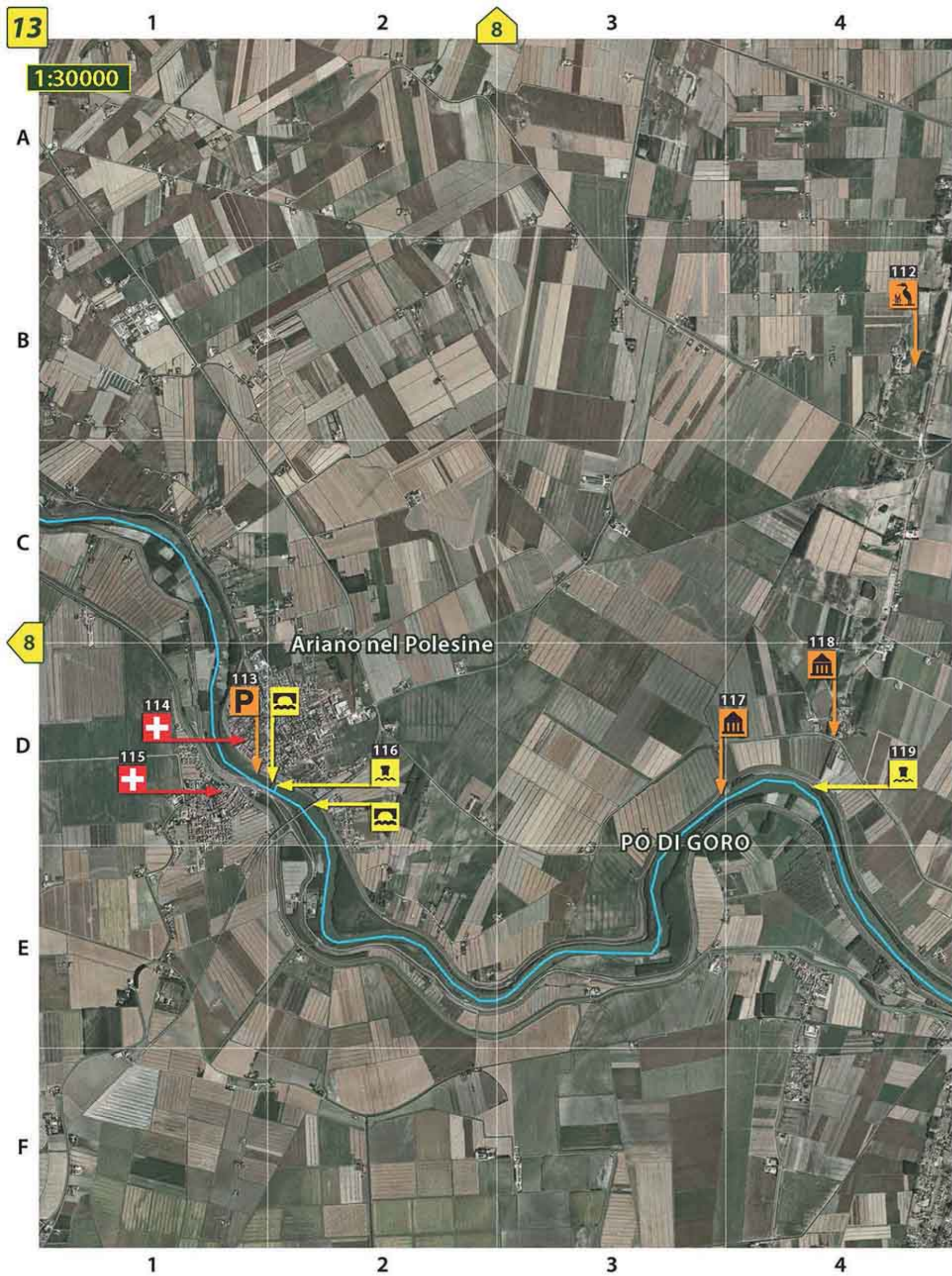




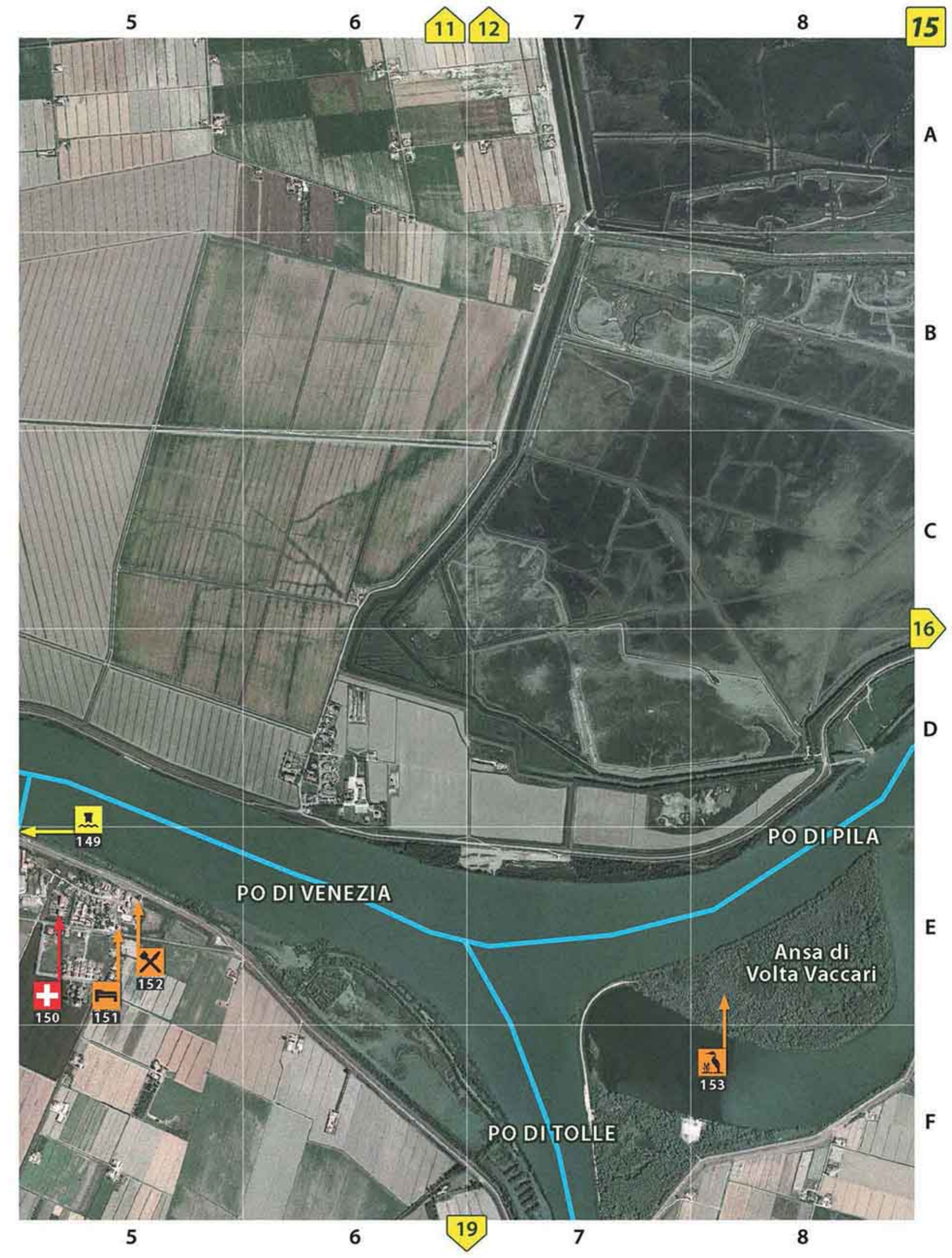
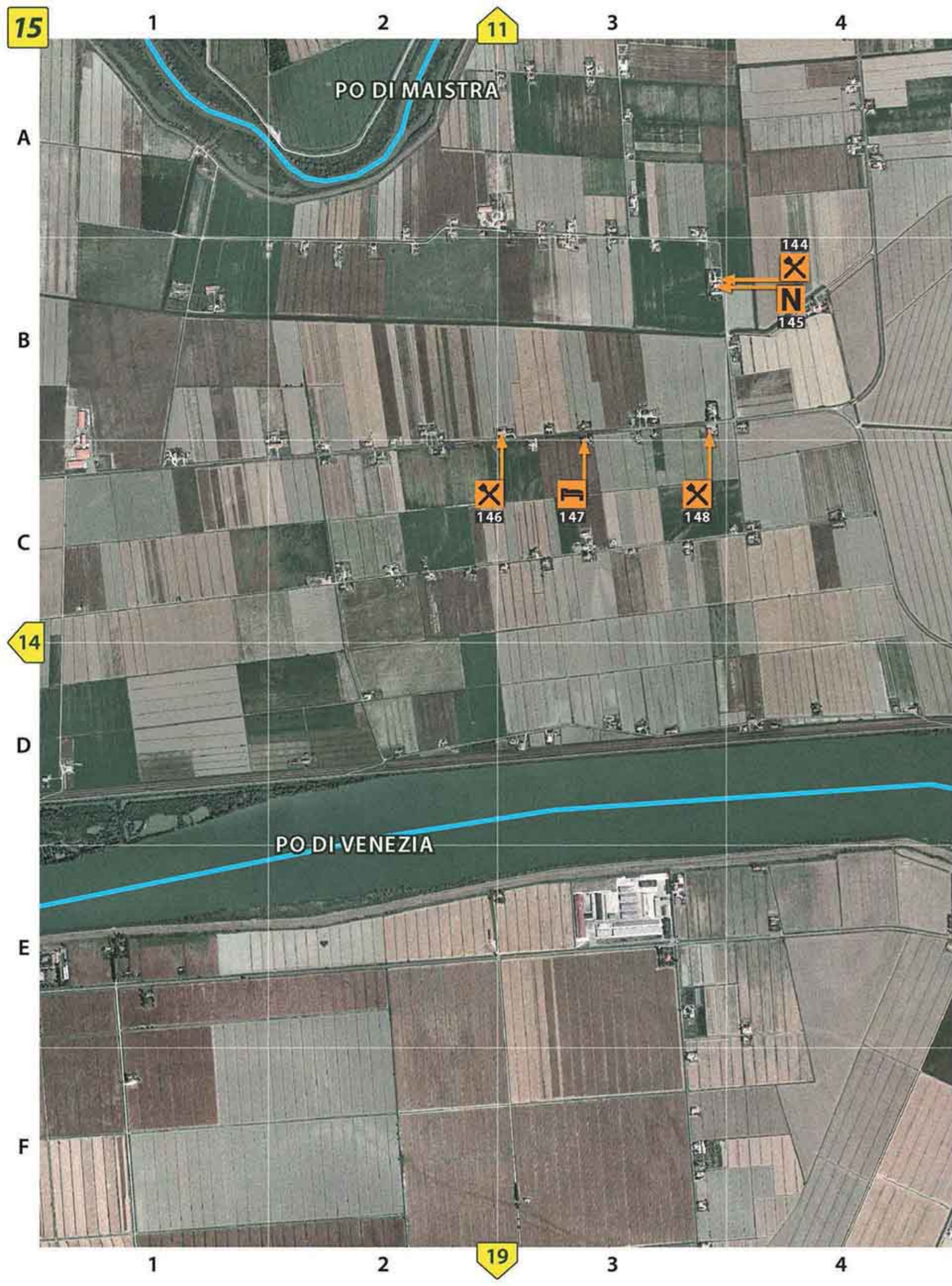


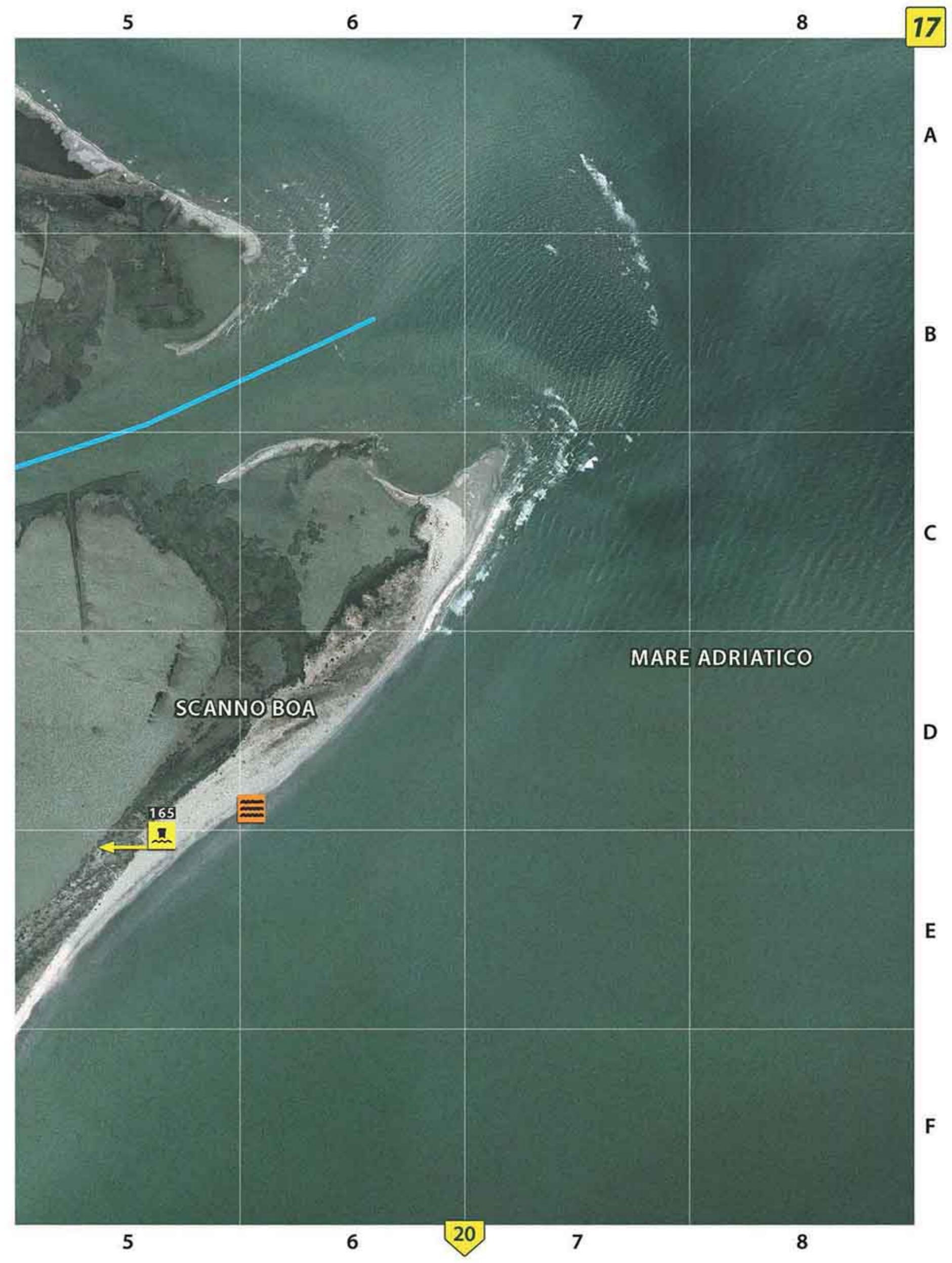
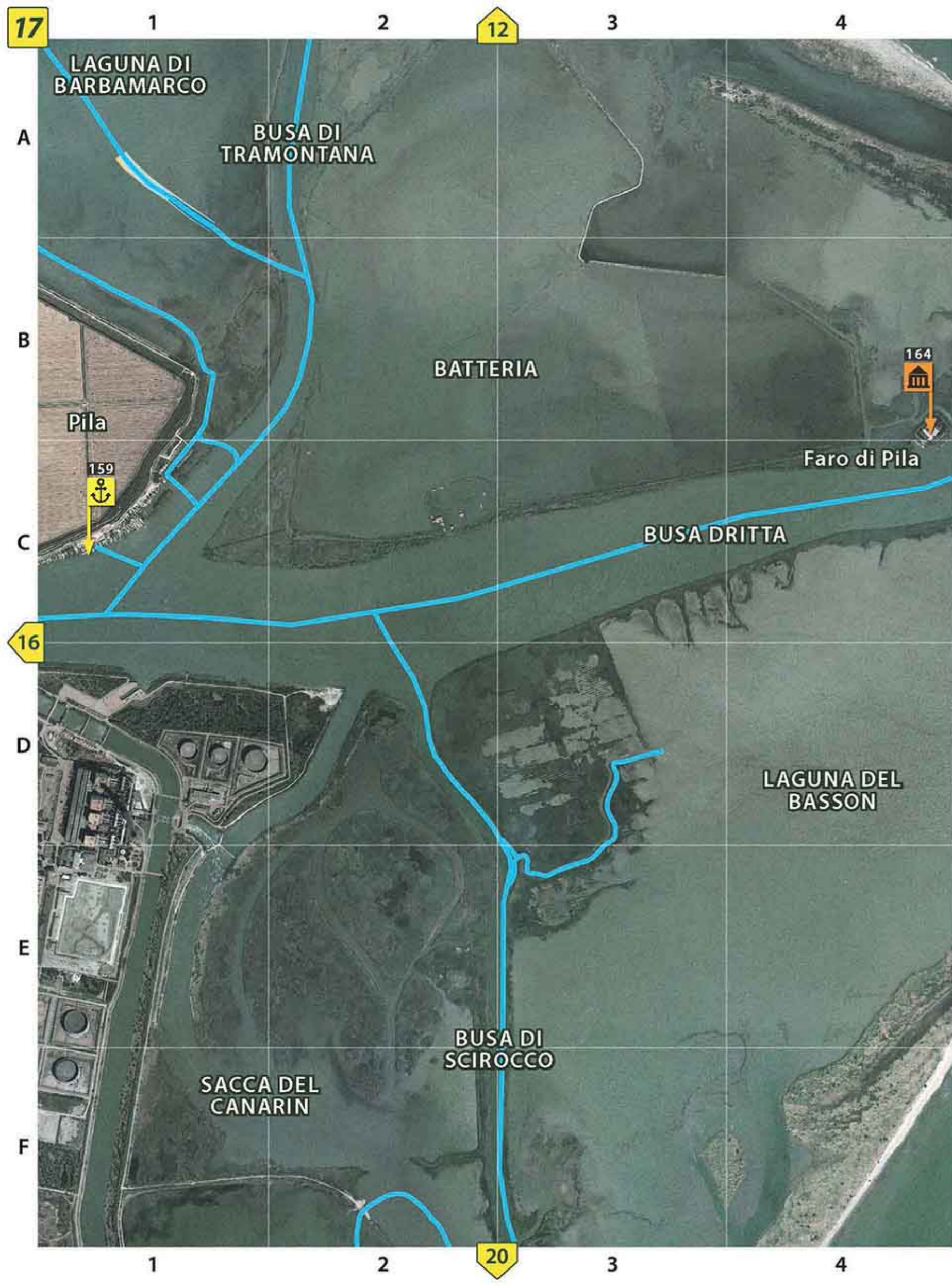










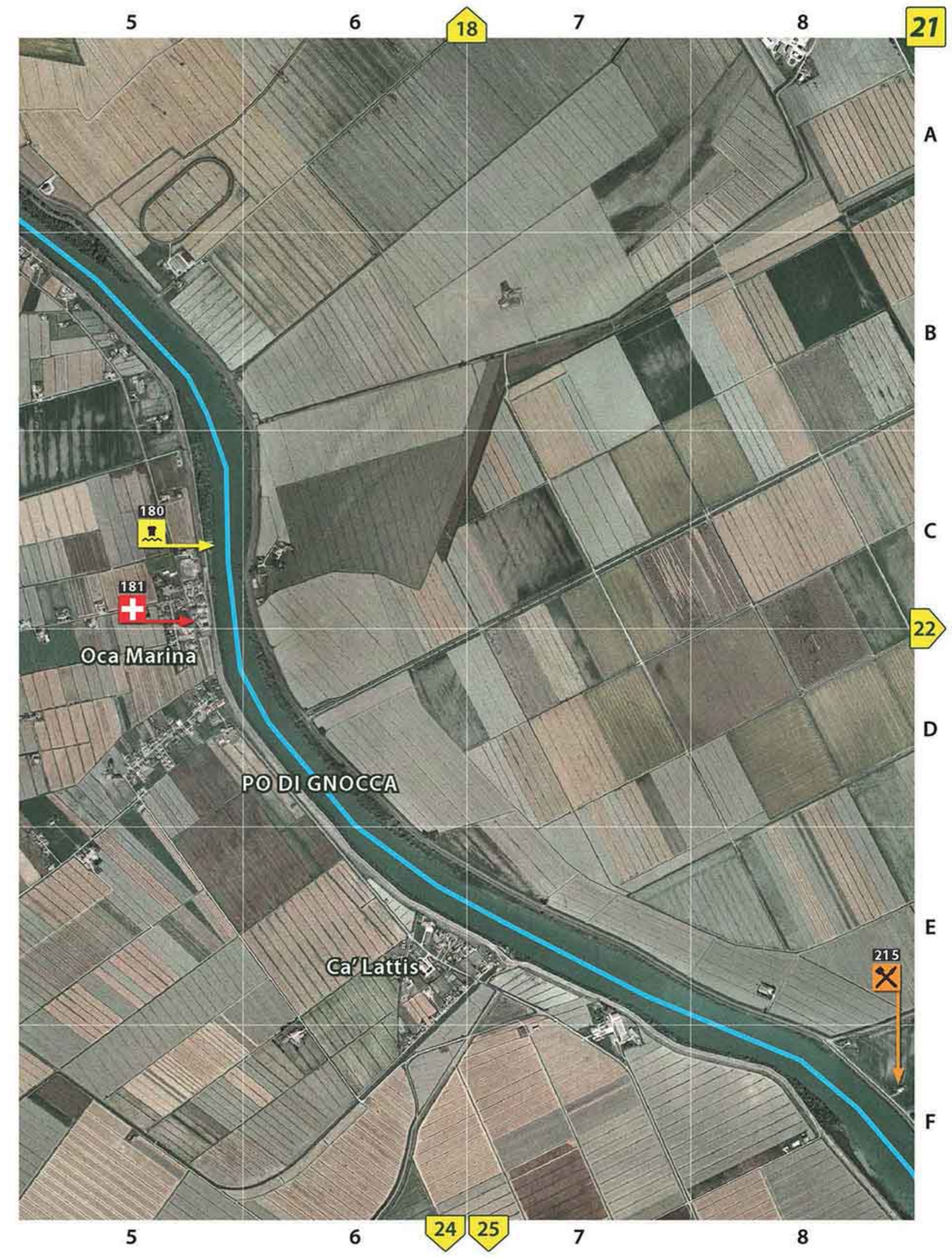




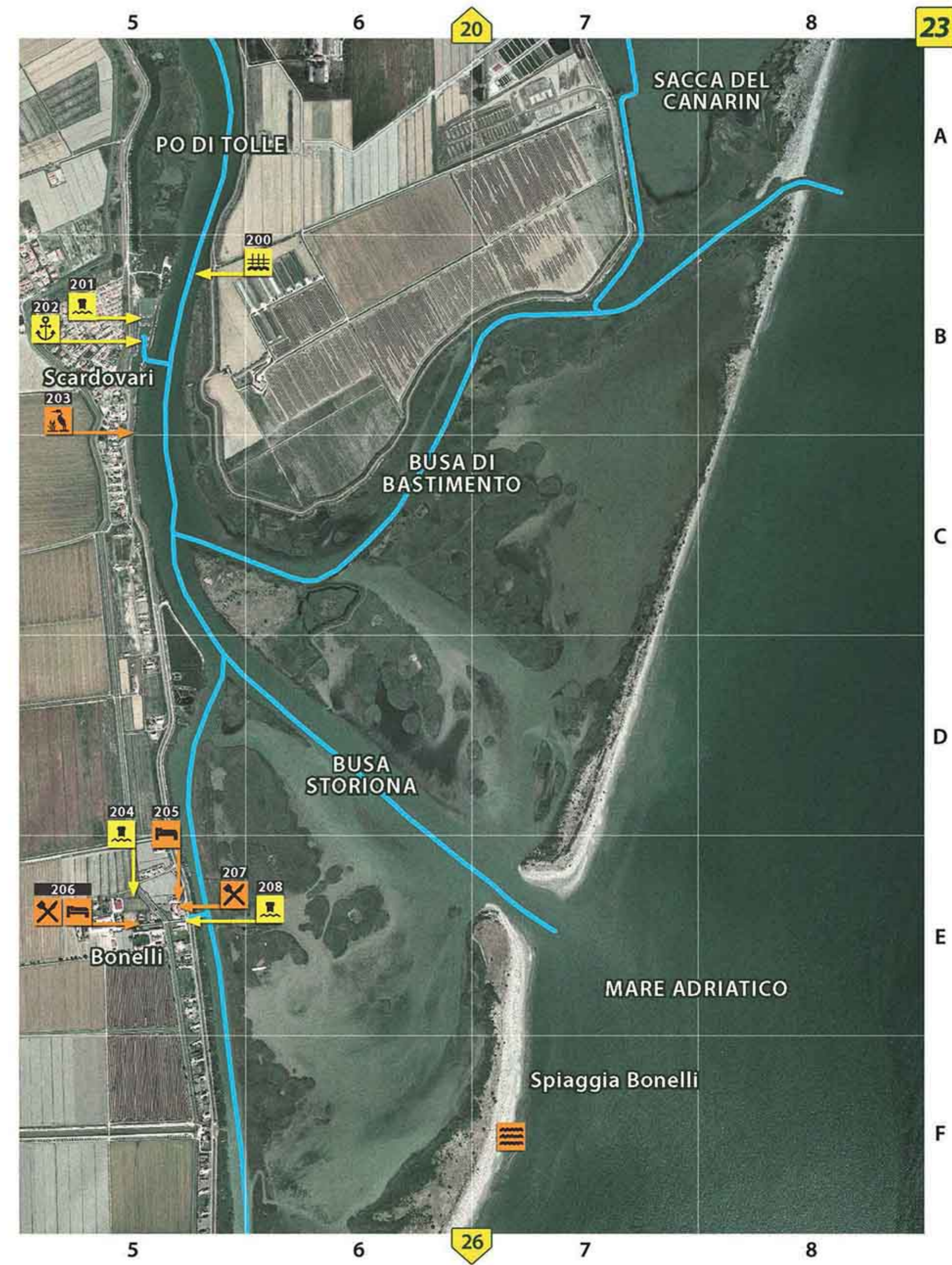
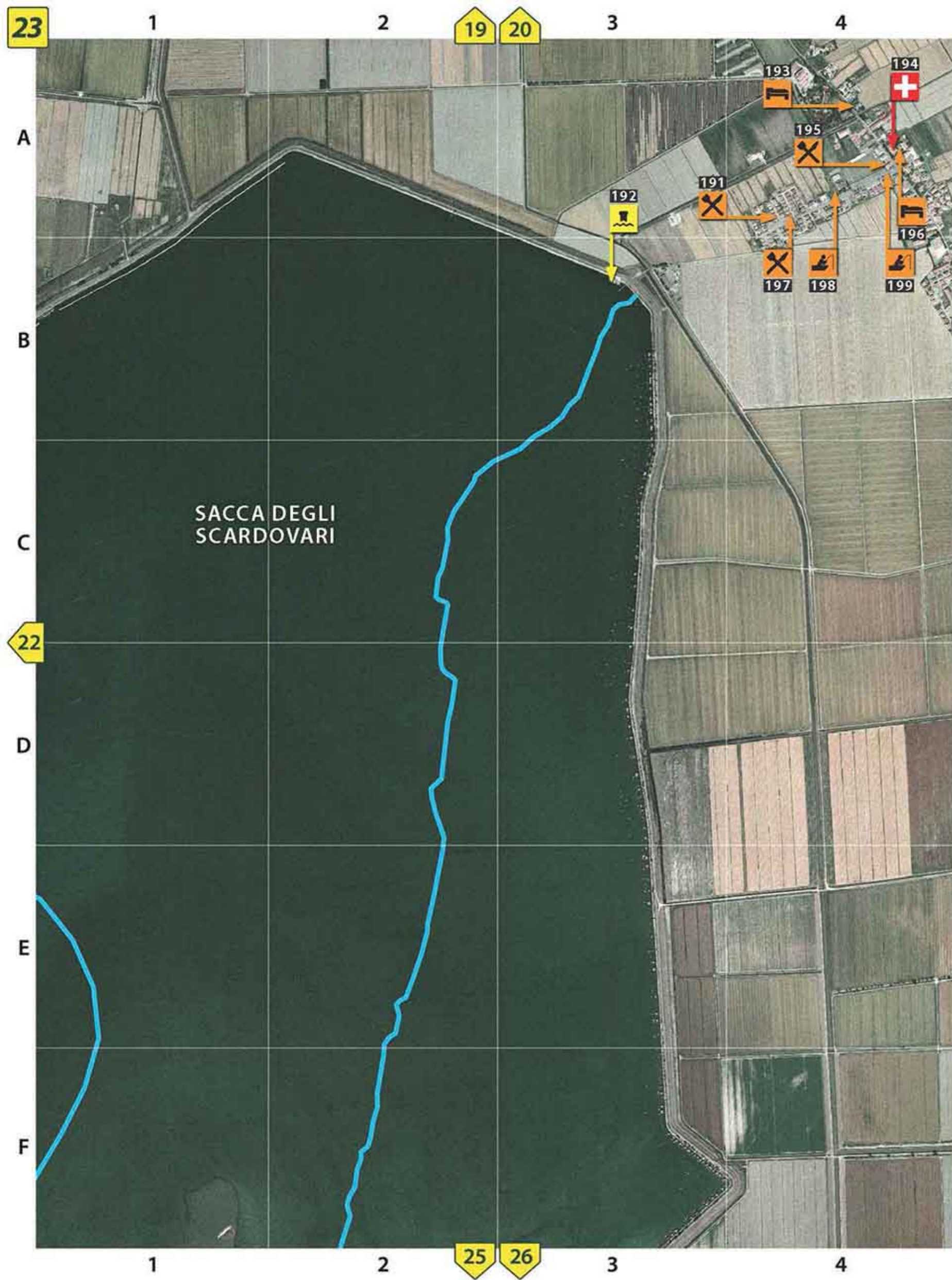


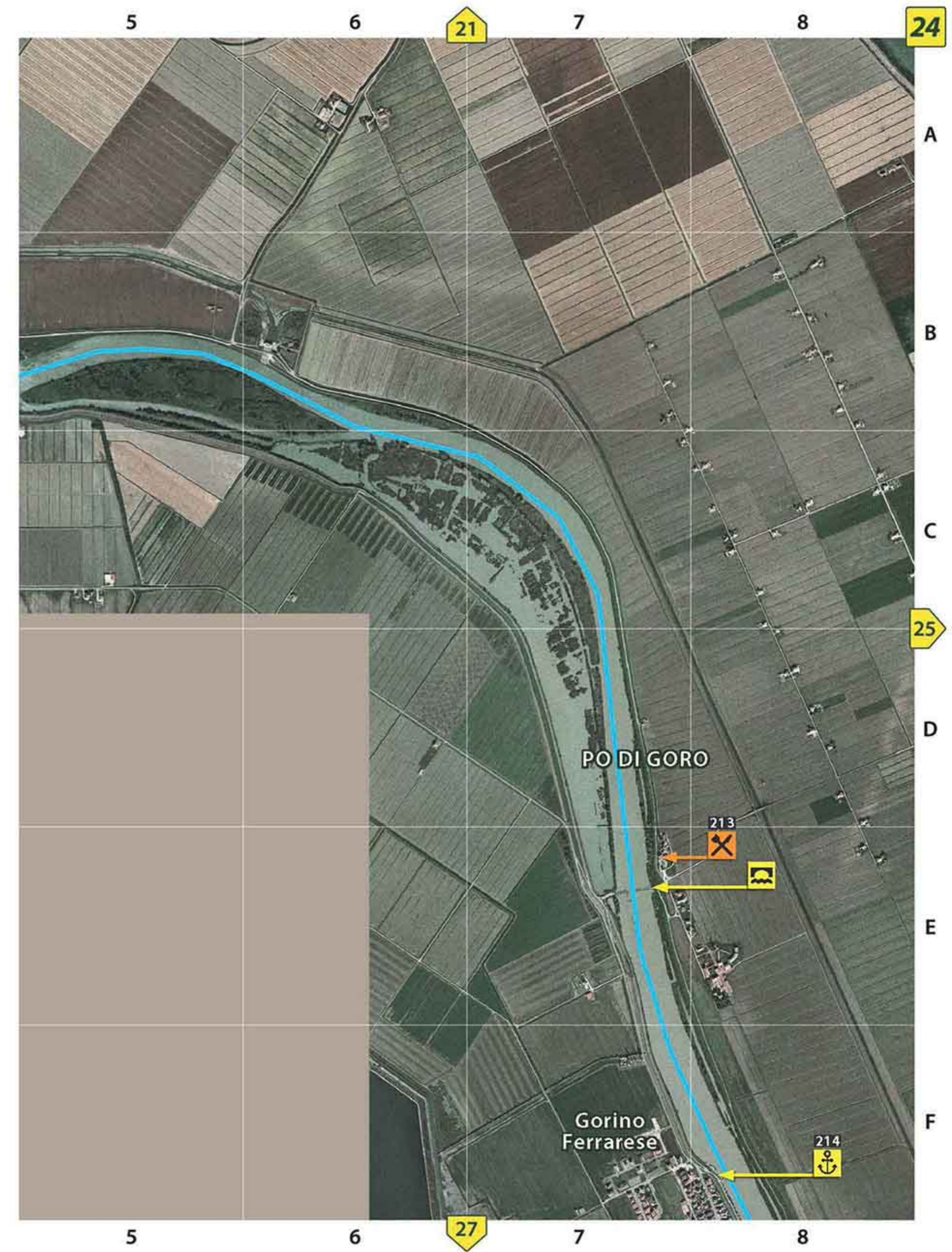



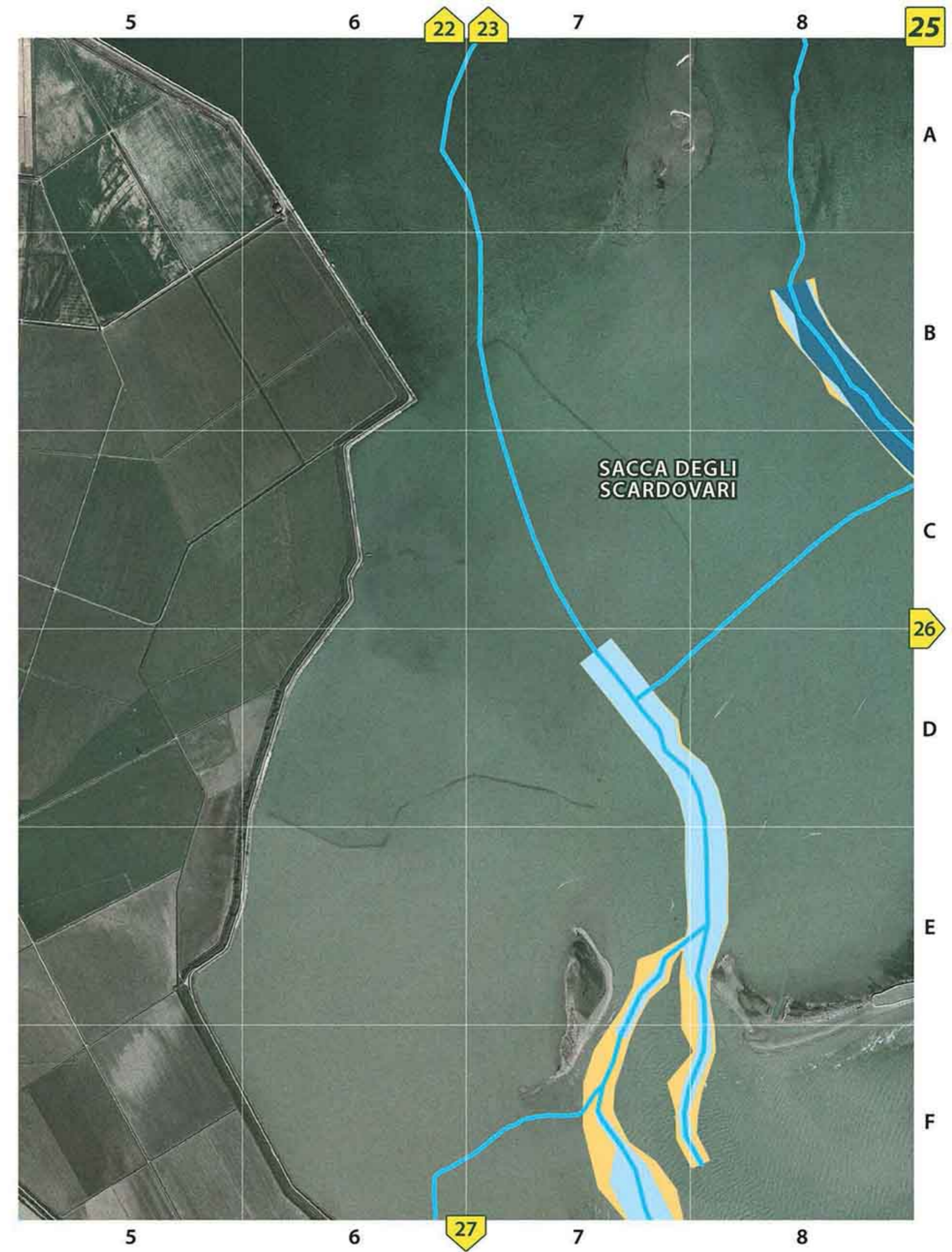


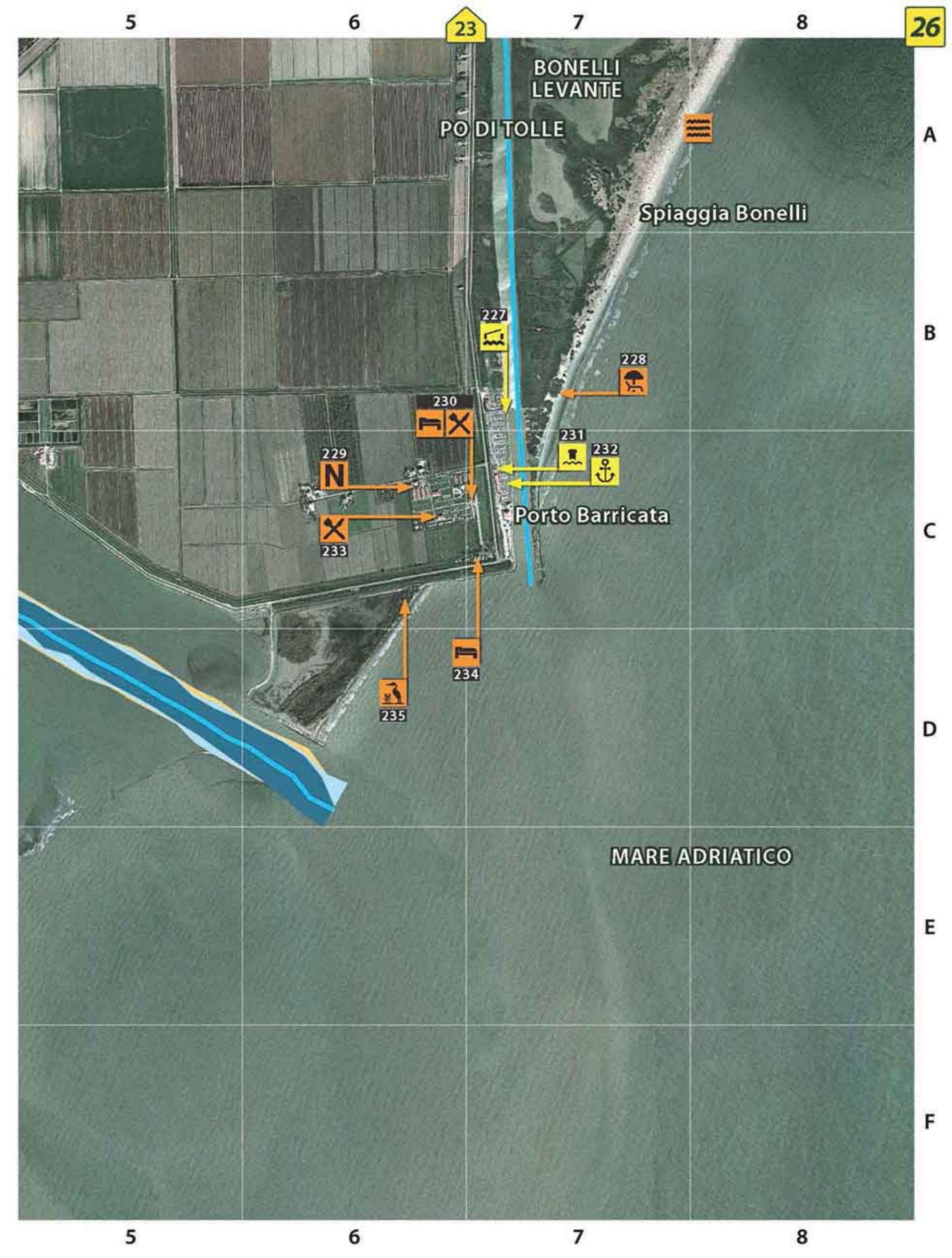


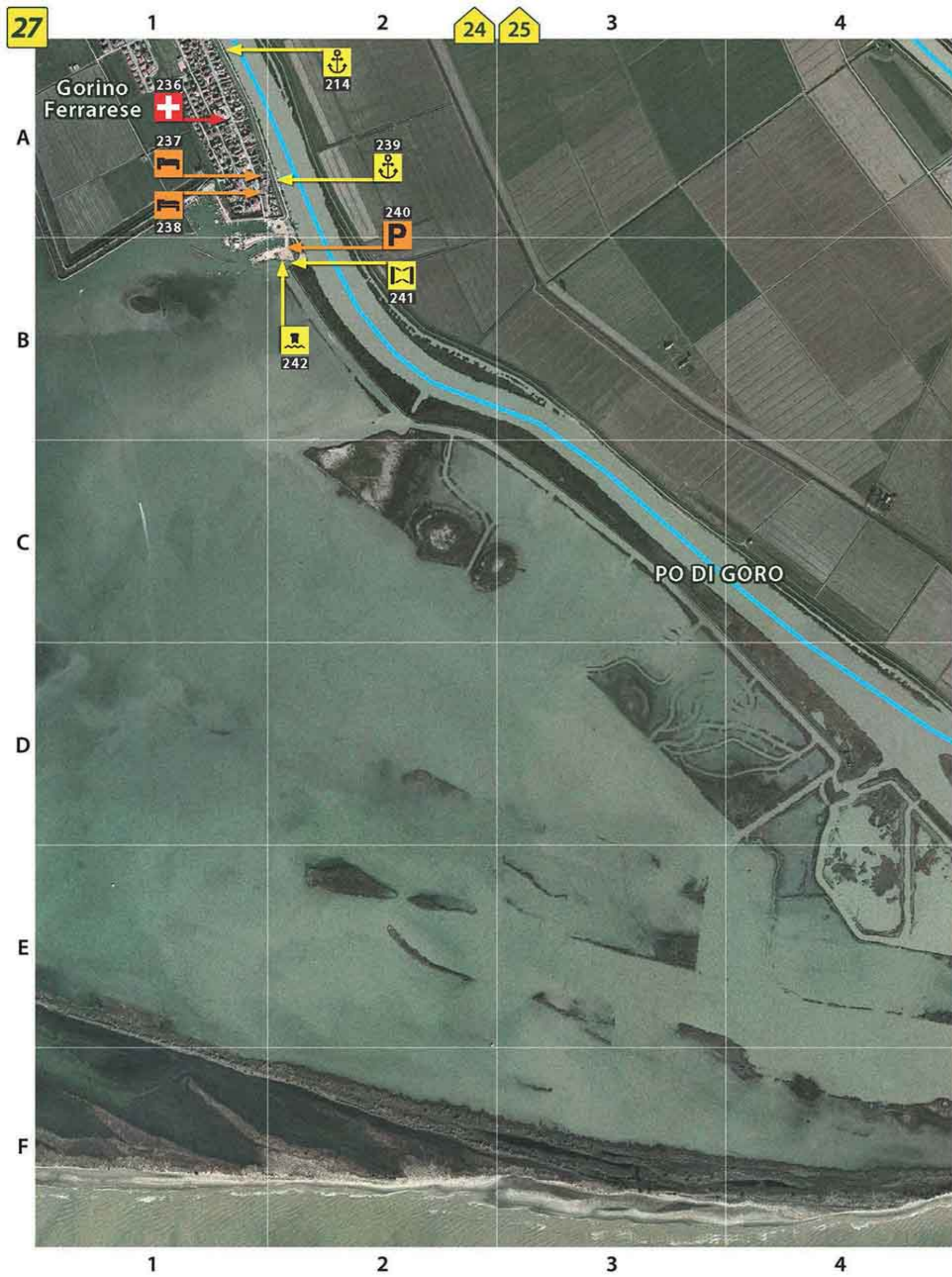












ELENCO PUNTI DI INTERESSE PER NUMERO LISTE DER WICHTIGEN ORTE NACH NUMMER LIST OF INTERESTING SITES BY NUMBER

PDI	NOME PUNTO DI INTERESSE	TAVOLA	CATEGORIA
1	Rampa varo imbarcazioni	1 - B2	Approdo
2	Club nautico Marina di Brondolo	1 - B2	Approdo
3	Conca Nuova di Brondolo	1 - B2	Conca/chiusa di navigazione
4	Venice Boat Service	1 - B2	Approdo
5	San Giovanni	1 - B3	Farmacia
6	Darsena Brenta mare	1 - C3	Approdo
7	Impianto idrovoce Busiola	1 - F4	Beni culturali
8	Isola Verde	1 - C7	Spiaggia attrezzata
9	A.P.T. Chioggia (VE)		Informazioni/agenzie
10	San Marco	1 - D7	Farmacia
11	Isamar Holiday Village	1 - D7	Campeggio
12	F.lli Tiozzo Ambrosi	1 - E7	Approdo
13	Al Leccio	2 - F2	Cibo e Bevande
14	Sbarramento fiume Adige	2 - B5	Sbarramento/manufatto
15	Portofossone	2 - B6	Darsena/marina/porto
16	Portofossone	2 - A7	Darsena/marina/porto
17	Cidonoleggio da Gilberto	2 - C7	Noleggi vari
18	I.A.T. Rosolina mare	2 - C7	Informazioni/agenzie
19	San Giorgio	2 - C7	Farmacia
20	Rosolina mare	2 - D8	Spiaggia attrezzata
21	Impianto idrovoce Fossone - Portesie	2 - E5	Beni culturali
22	Conca Cavanella D'adige - Sx	3 - A5	Conca/chiusa di navigazione
23	Cecchetto	3 - A5	Cibo e Bevande
24	Cavanella d'Adige - destra	3 - A5	Conca/chiusa di navigazione
25	Dissette	3 - F5	Farmacia
26	Porto Caleri	4 - B4	Approdo
27	Delfino Bianco	4 - B4	Pescaturismo
28	Giardino Botanico	4 - AB5	Zona naturalistica/punto panoramico
29	Giardino Botanico	4 - B5	Zona naturalistica/punto panoramico
30	Albarella Marcegaglia Tourism	6 - A7 / 7 - A1	Informazioni/agenzie
31	Albarella	4 - E6	Farmacia
32	Approdo Ponte Fenilone	5 - B3	Approdo
33	Antiquarium	5 - B1	Beni culturali
34	Attracco fluviale	5 - D2	Approdo
35	Romea	5 - E3	Farmacia
36	Ferrari Renzo	5 - F2	Farmacia
37	Associazione Pro Loco Porto Viro	9 - B3	Informazioni/agenzie
38	San Gaetano	5 - A7	Cibo e Bevande
39	Postazioni pesca amatoriale	5 - B7	Zona naturalistica/punto panoramico
40	Museo della Corte di Ca' Cappello	5 - C7	Beni culturali
41	L'Airone	6 - D4	Alloggio
42	Houseboat Holidays Italia	6 - D4	Noleggio imbarcazioni
43	Baraonda	6 - D4	Cibo e Bevande
44	Maneggio Club amici del cavallo	6 - D4	Maneggio
45	Hause Boat	6 - D4	Approdo
46	L'Airone	6 - D4	Noleggio
47	Chiavica Emissaria	6 - D4	Sbarramento/manufatto
48	Marina di Albarella	6 - A7 / 7 - A2	Approdo
49	Marina di Albarella	6 - B7 / 7 - B1	Darsena/marina/porto
50	Approdi pescherecci	6 - B7 / 7 - B2	Darsena/marina/porto
51	Scivolo a mare	6 - B7 / 7 - B2	Approdo
52	Marina Porto Levante	6 - C8 / 7 - C2	Darsena/marina/porto
53	Marina di Porto Levante	6 - C8 / 7 - C3	Approdo
54	Attracco turistico	6 - C8 / 7 - C2	Approdo
55	Marina nuova di Porto Levante	6 - D5	Approdo
56	Attracco Po di Levante	6 - D5	Approdo
57	Idrovora Sadocca	6 - D5	Beni culturali
58	Oratorio Mazzucco	6 - D6 / 7 - D1	Beni culturali
59	Idrovora Mea - Specchioni	6 - D5	Beni culturali
60	La Pescaccia	6 - D5	Alloggio
61	La Pescaccia	6 - D5	Cibo e Bevande
62	Marina nuova	6 - D6	Darsena/marina/porto

PDI	NOME PUNTO DI INTERESSE	TAVOLA	CATEGORIA
63	Attracco Porto Levante	6 - D7	Approdo
64	Darsena Porto Levante	6 - C8 / 7 - C2	Darsena/marina/porto
65	Chiesa di Porto Levante	6 - C8 / 7 - C2	Beni culturali
66	Alla Chiesetta	6 - C8 / 7 - C2	Cibo e Bevande
67	Alla Chiesetta	6 - C8 / 7 - C2	Alloggio
68	Area di sosta	6 - F8 / 7 - F3 / 10 - 8A	Aree attrezzate
69	Punto Panoramico	7 - E4	Zona naturalistica/punto panoramico
70	Spiaggia di Boccasette	7 - F8	Spiaggia attrezzata
71	Grifone	8 - A4	Farmacia
72	Rampa varo imbarcazione	8 - A4	Approdo
73	Approdo Corbola	8 - C3	Approdo
74	Colla	8 - C4	Farmacia
75	Rampa varo imbarcazioni	8 - D4	Approdo
76	Area Isola del Balutin	8 - D4	Aree attrezzate
77	Andy's Waller camp	8 - D4	Aree attrezzate
78	Attracco S. Maria in punta	8 - E3	Approdo
79	Area La porta del Delta	8 - E2	Aree attrezzate
80	Biconca di Volta Grimana	8 - A8	Zona naturalistica/punto panoramico
81	Conca di Volta Grimana	8 - A8	Conca/chiusa di navigazione
82	Ca' Zen	8 - A8	Cibo e Bevande
83	Ospedale Casa di cura Madonna della Salute	9 - A3	Farmacia
84	Trattoria al Bacino	9 - B1	Cibo e Bevande
85	La Fornace	9 - C2	Cibo e Bevande
86	Po di Venezia	9 - C2	Darsena/marina/porto
87	Centro turistico nautico - Po Venezia	9 - C2	Approdo
88	Braida	9 - B3	Farmacia
89	Centrale	9 - B3	Farmacia
90	Centro Visitatori Parco Delta del Po	9 - B4	Informazioni/agenzie
91	Rampa varo imbarcazioni	9 - C2	Approdo
92	Bonamico	9 - D2	Farmacia
93	Pro Loco ufficio informazioni turistiche	9 - D2	Informazioni/agenzie
94	Pozzato	9 - D2	Farmacia
95	Azienda agricola La Presa	9 - E5	Cibo e Bevande
96	Museo delle api e del miele	9 - E6	Beni culturali
97	Ristorante Galletto D'Oro	9 - F6	Cibo e Bevande
98	Idrovora Chiavichetta	10 - C2	Beni culturali
99	Idrovora Ca' Giustinian	10 - E2	Beni culturali
100	Golena Ca' Pisani	10 - F7 / 14 - B6	Zona naturalistica/punto panoramico
101	Attracco Po di Maistra	10 - E8 / 11 - E1	Approdo
102	Torretta avvistamento	11 - B3	Zona naturalistica/punto panoramico
103	Area di sosta	11 - D3	Aree attrezzate
104	Ristorante Oasi Val Pisani	11 - F1	Cibo e Bevande
105	Approdo Boccasette	11 - D5	Approdo
106	Albertina Boccafoglia	11 - D5	Alloggio
107	La Capannina	11 - D6	Cibo e Bevande
108	Da Melita	11 - D6	Cibo e Bevande
109	Rifugio Po di Maistra	11 - D5	Noleggi vari
110	Girotti	11 - D5	Alloggio
111	Crepaldi Maria Cristina "La Campagnina"	11 - E5	Alloggio
112	Percorsi Progetti Life Natura	13 - B4	Zona naturalistica/punto panoramico
113	Golena Ariano Polesine	13 - D1	Aree attrezzate
114	Madonna della salute	13 - D1	Farmacia
115	Ariano	13 - D1	Farmacia
116	Attracco Ariano Centro	13 - D2	Approdo
117	Quercia storica	13 - D3	Beni culturali
118	Centro turistico culturale S. Basilio	13 - D4	Beni culturali
119	Attracco S. Basilio	13 - D4	Approdo
120	Golena Ca' Cornera	13 - B8 / 14 - E1	Zona naturalistica/punto panoramico
121	Attracco fluviale Loc. Riva	13 - E6	Approdo
122	Area a parcheggio Loc. Riva	13 - E6	Aree attrezzate
123	Salus	13 - E6	Farmacia
124	Finessi	13 - F5	Farmacia

ELENCO PUNTI DI INTERESSE PER NUMERO LISTE DER WICHTIGEN ORTE NACH NUMMER LIST OF INTERESTING SITES BY NUMBER

PDI	NOME PUNTO DI INTERESSE	TAVOLA	CATEGORIA
125	S. Antonio	13 - F6	Farmacia
126	Attracco Loc. Mesola - Po di Goro	13 - E6	Approdo
127	Stazione di sosta Ca' Cornera	14 - D1	Aree attrezzate
128	Ca' Cornera	14 - D1	Cibo e Bevande
129	Hotel Ristorante Ponte Molo	14 - F3	Cibo e Bevande
130	Ponte molo	14 - F3	Alloggio
131	Po di Gnocca - arginetto	14 - F4	Zona naturalistica/punto panoramico
132	San Giorgio	14 - E6	Farmacia
133	Dai Valligiani	14 - E6	Cibo e Bevande
134	Rampa varo imbarcazioni	14 - E6	Approdo
135	Narsi	14 - F6	Farmacia
136	Girodelta	14 - F5	Noleggio imbarcazioni
137	Girodelta di Cacciatori Vittorio	14 - F5	Noleggi vari
138	Ca' Tiepolo	14 - F5	Approdo
139	Porticciolo	14 - F6	Darsena/marina/porto
140	Rampa varo imbarcazioni	14 - F6	Approdo
141	Approdo Ca' Tiepolo	14 - F6	Approdo
142	Pro Loco Porto Tolle	14 - F7	Informazioni/agenzie
143	Centro documentazione civiltà contadina	14 - F5	Beni culturali
144	Ca' del Delta	15 - B3	Cibo e Bevande
145	Ca' del Delta	15 - B3	Noleggi vari
146	La Rugiada	15 - B3	Cibo e Bevande
147	Mazzocco Arianna - Certe notti nel Delta del Po	15 - B3	Alloggio
148	Ristorante Ultima Spiaggia	15 - B3	Cibo e Bevande
149	Rampa varo imbarcazioni	15 - E5	Approdo
150	Tolle	15 - E5	Farmacia
151	Hotel Bussana	15 - E5	Alloggio
152	La Noce	15 - E5	Cibo e Bevande
153	Oasi Volta Vaccari	15 - E8	Zona naturalistica/punto panoramico
154	Cantiere Zago	16 - A3	Darsena/marina/porto
155	Cooperativa pescatori Pila	16 - A3	Approdo
156	Cappelozza Fabrizio Da Romina	16 - B3	Alloggio
157	Belvedere	16 - C3	Cibo e Bevande
158	Po di Pila - porticciolo	16 - C3	Darsena/marina/porto
159	Po di Pila - cantiere Zago	16 - C4 / 17 - C1	Darsena/marina/porto
160	Daniela e Giannino	16 - C3	Cibo e Bevande
161	Po di Pila - attracco	16 - C3	Approdo
162	Motonave San Giorgio	16 - C3	Pescaturismo
163	Locanda Ocaro	16 - F2	Alloggio
164	Faro di Pila	16 - B7 / 17 - B4	Beni culturali
165	Scano Boa	17 - E5	Approdo
166	Museo Regionale della Bonifica	18 - A1	Beni culturali
167	Attracco fluviale Ca' Vendramin	18 - A1	Approdo
168	Rampa varo imbarcazioni	18 - B4	Approdo
169	Corte Papadopoli	19 - D3	Cibo e Bevande
170	Ristorante Aurora	19 - A7	Cibo e Bevande
171	Approdo Ca' Dolfin	19 - A7	Approdo
172	Rampa varo imbarcazioni	19 - A7	Approdo
173	Da Yoghi	19 - B8	Noleggi vari
174	Da Yoghi	19 - B8	Cibo e Bevande
175	Banin Gino	19 - B7	Alloggio
176	Il Bucaniere	19 - F8	Cibo e Bevande
177	La Nave da Luciano	19 - F8	Cibo e Bevande
178	Rifugio al Canarin	20 - B4	Cibo e Bevande
179	Attracco Sacca del Canarin	20 - B4	Darsena/marina/porto
180	Approdo Oca	21 - C5	Approdo
181	Salus	21 - C5	Farmacia
182	Oasi di Ca' Mello	22 - B4	Zona naturalistica/punto panoramico
183	Torretta avvistamento	22 - B4	Zona naturalistica/punto panoramico
184	Area di sosta Oasi di Ca' Mello	22 - C4	Aree attrezzate
185	Centro Visitatori CEN	22 - C4	Cibo e Bevande
186	Ristorante Marina 70	22 - D4	Cibo e Bevande

PDI	NOME PUNTO DI INTERESSE	TAVOLA	CATEGORIA
187	Attracco Scardovari	22 - D4	Approdo
188	Area di rimboscimento Veneto agricoltura	22 - D3	Zona naturalistica/punto panoramico
189	Torretta di avvistamento	22 - E3	Zona naturalistica/punto panoramico
190	Pineta di Cassella	22 - F2	Zona naturalistica/punto panoramico
191	Da Alice	22 - A8 / 23 - A4	Cibo e Bevande
192	Rampa varo imbarcazioni	22 - B8 / 23 - B3	Approdo
193	Roberto Guarino	23 - A4	Alloggio
194	Dott. Ortolan	23 - A4	Farmacia
195	Tenuta Giarrette	23 - A4	Cibo e Bevande
196	Alloggio Ducardi	23 - A4	Alloggio
197	Albergo Italia	23 - A4	Cibo e Bevande
198	Vendemmiati Cesare	23 - A4	Pescaturismo
199	Cooperativa pescatori dell'Adriatico Srl	23 - A4	Pescaturismo
200	Po di Tolle - sbarramento	23 - B5	Sbarramento/manufatto
201	Scardovari	23 - B5	Approdo
202	Porto pescherecci	23 - B5	Darsena/marina/porto
203	Punto Panoramico	23 - B5	Zona naturalistica/punto panoramico
204	Bonelli	23 - E5	Approdo
205	Locanda da Renata	23 - E5	Alloggio
206	Agricola Ca' Bonelli Srl	23 - E5	Cibo e Bevande
207	Locanda da Renata	23 - E5	Cibo e Bevande
208	Attracco Bonelli	23 - E5	Approdo
209	Tenuta Gorino Veneto	24 - B4	Cibo e Bevande
210	Rampa varo imbarcazione	24 - B4	Approdo
211	Farmadelta	24 - B3	Farmacia
212	I.A.T. di Goro	24 - B3	Informazioni/agenzie
213	Ristorante Stella del mare	24 - E7	Cibo e Bevande
214	Approdi pescherecci	24 - F8	Darsena/marina/porto
215	Da Renzo	25 - A2 / 21 - F8	Cibo e Bevande
216	Locanda degli Antichi Sospiri	25 - C3	Alloggio
217	Approdo Santa Giulia	25 - D4	Approdo
218	Osteria Arcadia	25 - D4	Cibo e Bevande
219	Antichi Sospiri	25 - D4	Noleggi vari
220	Veronese Mauro	25 - D4	Pescaturismo
221	Rampa varo imbarcazioni	25 - D4	Approdo
222	Cooperativa pescatori Ariano Polesine Srl	25 - E4	Pescaturismo
223	Locanda Antichi Sapori	25 - D4	Cibo e Bevande
224	Estremo Delta di F.lli Baroni	25 - D4	Pescaturismo
225	Ostello Rifugio Parco del Delta del Po	25 - E4	Alloggio
226	Approdo Gorino Sullam	25 - E4	Approdo
227	Ponte mobile Barricata	26 - B7	Ponte mobile
228	Spiaggia di Bonelli	26 - B7	Spiaggia attrezzata
229	Villaggio Barricata	26 - C6	Noleggio
230	Villaggio Barricata	26 - C7	Alloggio
231	Porto Barricata	26 - C7	Approdo
232	Porto Barricata	26 - C7	Darsena/marina/porto
233	Al Campeggio	26 - C6	Cibo e Bevande
234	Rifugio la Barricata	26 - C7	Alloggio
235	Punto Panoramico	26 - C6	Zona naturalistica/punto panoramico
236	Gorino	27 - A1	Farmacia
237	Ostello amore natura	27 - A1	Alloggio
238	Albergo Uspa	27 - A1	Alloggio
239	Approdo motonave Principessa	27 - A2	Darsena/marina/porto
240	Area attrezzata Porto di Gorino	27 - B2	Aree attrezzate
241	Conca di navigazione	27 - B2	Conca/chiusa di navigazione
242	Rampa varo imbarcazione in terra	27 - B2	Approdo
243	Rampa varo imbarcazioni	27 - B6	Approdo
244	Rampa varo imbarcazioni	27 - B5	Approdo
245	Po di Gnocca - sbarramento	27 - B6	Sbarramento/manufatto
246	Ristorante al Faro	27 - D5	Cibo e Bevande
247	Attracco Bacucco	27 - E5	Approdo
248	Faro di Goro	27 - E6	Beni culturali

ELENCO PUNTI DI INTERESSE PER NOME LISTE DER WICHTIGEN ORTE NACH NAMEN LIST OF INTERESTING SITES BY NAME

NOME PUNTO DI INTERESSE	PDI	TAVOLA	CATEGORIA
Albergo Uspa	238	27 - A1	Alloggio
A.P.T. Chioggia (VE)	9		Informazioni/agenzie
Agricola Ca' Bonelli Srl	206	23 - E5	Cibo e Bevande
Al Campeggio	233	26 - C6	Cibo e Bevande
Al Leccio	13	2 - F2	Cibo e Bevande
Albarella	31	4 - E6	Farmacia
Albarella Marcegaglia Tourism	30	6 - A7 / 7 - A1	Informazioni/agenzie
Albergo Italia	197	23 - A4	Cibo e Bevande
Albertina Boccafoglia	106	11 - D5	Alloggio
Alla Chiesetta	67	6 - C8 / 7 - C2	Alloggio
Alla Chiesetta	66	6 - C8 / 7 - C2	Cibo e Bevande
Alloggio Ducardi	196	23 - A4	Alloggio
Andy's Wallercamp	77	8 - D4	Aree attrezzate
Antichi Sospiri	219	25 - D4	Noleggi vari
Antiquarium	33	5 - B1	Beni culturali
Approdi pescherecci	50	6 - B7 / 7 - B2	Darsena/marina/porto
Approdi pescherecci	214	24 - F8	Darsena/marina/porto
Approdo Boccasette	105	11 - D5	Approdo
Approdo Ca' Dolfin	171	19 - A7	Approdo
Approdo Ca' Tiepolo	141	14 - F6	Approdo
Approdo Corbola	73	8 - C3	Approdo
Approdo Gorino Sullam	226	25 - E4	Approdo
Approdo motonave Principessa	239	27 - A2	Darsena/marina/porto
Approdo Oca	180	21 - C5	Approdo
Approdo Ponte Fenilone	32	5 - B3	Approdo
Approdo Santa Giulia	217	25 - D4	Approdo
Area a parcheggio Loc. Riva	122	13 - E6	Aree attrezzate
Area attrezzata Porto di Gorino	240	27 - B2	Aree attrezzate
Area di rimboscimento Veneto agricoltura	188	22 - D3	Zona naturalistica/punto panoramico
Area di sosta	68	6 - F8 / 7 - F3 / 10 - 8A	Aree attrezzate
Area di sosta	103	11 - D3	Aree attrezzate
Area di sosta Oasi di Ca' Mello	184	22 - C4	Aree attrezzate
Area Isola del Balutin	76	8 - D4	Aree attrezzate
Area La porta del Delta	79	8 - E2	Aree attrezzate
Ariano	115	13 - D1	Farmacia
Associazione Pro Loco Porto Viro	37	9 - B3	Informazioni/agenzie
Attracco Ariano Centro	116	13 - D2	Approdo
Attracco Bacucco	247	27 - E5	Approdo
Attracco Bonelli	208	23 - E5	Approdo
Attracco fluviale	34	5 - D2	Approdo
Attracco fluviale Ca' Vendramin	167	18 - A1	Approdo
Attracco fluviale Loc. Riva	121	13 - E6	Approdo
Attracco Loc. Mesola - Po di Goro	126	13 - E6	Approdo
Attracco Po di Levante	56	6 - D5	Approdo
Attracco Po di Maistra	101	10 - E8 / 11 - E1	Approdo
Attracco Porto Levante	63	6 - D7	Approdo
Attracco S. Basilio	119	13 - D4	Approdo
Attracco S. Maria in punta	78	8 - E3	Approdo
Attracco Sacca del Canarin	179	20 - B4	Darsena/marina/porto
Attracco Scardovari	187	22 - D4	Approdo
Attracco turistico	54	6 - C8 / 7 - C2	Approdo
Azienda agricola La Presa	95	9 - E5	Cibo e Bevande
Banin Gino	175	19 - B7	Alloggio
Baraonda	43	6 - D4	Cibo e Bevande
Belvedere	157	16 - C3	Cibo e Bevande
Biconca di Volta Grimana	80	8 - A8	Zona naturalistica/punto panoramico
Bonamico	92	9 - D2	Farmacia
Bonelli	204	23 - E5	Approdo
Braida	88	9 - B3	Farmacia
Ca' Cornera	128	14 - D1	Cibo e Bevande
Ca' del Delta	144	15 - B3	Cibo e Bevande
Ca' del Delta	145	15 - B3	Noleggi vari

NOME PUNTO DI INTERESSE	PDI	TAVOLA	CATEGORIA
Ca' Tiepolo	138	14 - F5	Approdo
Ca' Zen	82	8 - A8	Cibo e Bevande
Cantiere Zago	154	16 - A3	Darsena/marina/porto
Cappelozza Fabrizio Da Romina	156	16 - B3	Alloggio
Cavanella d'Adige - destra	24	3 - A5	Conca/chiusa di navigazione
Cecchetto	23	3 - A5	Cibo e Bevande
Centrale	89	9 - B3	Farmacia
Centro documentazione civiltà contadina	143	14 - F5	Beni culturali
Centro turistico culturale S. Basilio	118	13 - D4	Beni culturali
Centro turistico nautico - Po Venezia	87	9 - C2	Approdo
Centro Visitatori CEN	185	22 - C4	Cibo e Bevande
Centro Visitatori Parco Delta del Po	90	9 - B4	Informazioni/agenzie
Chiavica Emissaria	47	6 - D4	Sbarramento/manufatto
Chiesa di Porto Levante	65	6 - C8 / 7 - C2	Beni culturali
Cidonoleggio da Gilberto	17	2 - C7	Noleggi vari
Club nautico Marina di Brondolo	2	1 - B2	Approdo
Colla	74	8 - C4	Farmacia
Conca Cavanella D'adige - Sx	22	3 - A5	Conca/chiusa di navigazione
Conca di navigazione	241	27 - B2	Conca/chiusa di navigazione
Conca di Volta Grimana	81	8 - A8	Conca/chiusa di navigazione
Conca Nuova di Brondolo	3	1 - B2	Conca/chiusa di navigazione
Cooperativa pescatori Ariano Polesine Srl	222	25 - E4	Pescaturismo
Cooperativa pescatori dell'Adriatico Srl	199	23 - A4	Pescaturismo
Cooperativa pescatori Pila	155	16 - A3	Approdo
Corte Papadopoli	169	19 - D3	Cibo e Bevande
Crepaldi Maria Cristina "La Campagnina"	111	11 - E5	Alloggio
Da Alice	191	22 - A8 / 23 - A4	Cibo e Bevande
Da Melita	108	11 - D6	Cibo e Bevande
Da Renzo	215	25 - A2 / 21 - F8	Cibo e Bevande
Da Voghi	174	19 - B8	Cibo e Bevande
Da Yoghi	173	19 - B8	Noleggi vari
Dai Valligiani	133	14 - E6	Cibo e Bevande
Daniela e Giannino	160	16 - C3	Cibo e Bevande
Darsena Brenta mare	6	1 - C3	Approdo
Darsena Porto Levante	64	6 - C8 / 7 - C2	Darsena/marina/porto
Delfino Bianco	27	4 - B4	Pescaturismo
Dissette	25	3 - F5	Farmacia
Dott. Ortolan	194	23 - A4	Farmacia
Estremo Delta di F.lli Baroni	224	25 - D4	Pescaturismo
F.lli Tiozzo Ambrosi	12	1 - E7	Approdo
Farmadelta	211	24 - B3	Farmacia
Faro di Goro	248	27 - E6	Beni culturali
Faro di Pila	164	16 - B7 / 17 - B4	Beni culturali
Ferrari Renzo	36	5 - F2	Farmacia
Finessi	124	13 - F5	Farmacia
Giardino Botanico	28	4 - AB5	Zona naturalistica/punto panoramico
Giardino Botanico	29	4 - B5	Zona naturalistica/punto panoramico
Girodelta	136	14 - F5	Noleggio imbarcazioni
Girodelta di Cacciatori Vittorio	137	14 - F5	Noleggi vari
Girotti	110	11 - D5	Alloggio
Golena Ariano Polesine	113	13 - D1	Aree attrezzate
Golena Ca' Cornera	120	13 - B8 / 14 - E1	Zona naturalistica/punto panoramico
Golena Ca' Pisanì	100	10 - F7 / 14 - B6	Zona naturalistica/punto panoramico
Gorino	236	27 - A1	Farmacia
Grifone	71	8 - A4	Farmacia
Hause Boat	45	6 - D4	Approdo
Hotel Bussana	151	15 - E5	Alloggio
Hotel Ristorante Ponte Molo	129	14 - F3	Cibo e Bevande
Houseboat Holidays Italia	42	6 - D4	Noleggio imbarcazioni
I.A.T. di Goro	212	24 - B3	Informazioni/agenzie
I.A.T. Rosolina mare	18	2 - C7	Informazioni/agenzie
Idrovora Ca' Giustinian	99	10 - E2	Beni culturali

ELENCO PUNTI DI INTERESSE PER NOME LISTE DER WICHTIGEN ORTENACH NAMEN LIST OF INTERESTING SITES BY NAME

NOME PUNTO DI INTERESSE	PDI	TAVOLA	CATEGORIA
Idrovora Chiavichetta	98	10 - C2	Beni culturali
Idrovora Mea - Specchioni	59	6 - D5	Beni culturali
Idrovora Sadocca	57	6 - D5	Beni culturali
Il Bucaniere	176	19 - F8	Cibo e Bevande
Impianto idrovoro Busiola	7	1 - F4	Beni culturali
Impianto idrovoro Fossona - Portesie	21	2 - E5	Beni culturali
Isamar Holiday Village	11	1 - D7	Campeggio
Isola Verde	8	1 - C7	Spiaggia attrezzata
L'Airone	41	6 - D4	Alloggio
La Capannina	107	11 - D6	Cibo e Bevande
La Fornace	85	9 - C2	Cibo e Bevande
La Mave da Luciano	177	19 - F8	Cibo e Bevande
La Noce	152	15 - E5	Cibo e Bevande
La Pescaccia	60	6 - D5	Alloggio
La Pescaccia	61	6 - D5	Cibo e Bevande
La Rugiada	146	15 - B3	Cibo e Bevande
L'Airone	46	6 - D4	Noleggio
Locanda Antichi Sapori	223	25 - D4	Cibo e Bevande
Locanda da Renata	205	23 - E5	Alloggio
Locanda da Renata	207	23 - E5	Cibo e Bevande
Locanda degli Antichi Sospiri	216	25 - C3	Alloggio
Locanda Ocaro	163	16 - F2	Alloggio
Madonna della salute	114	13 - D1	Farmacia
Maneggio Club amici del cavallo	44	6 - D4	Maneggio
Marina di Albarella	48	6 - A7 / 7 - A2	Approdo
Marina di Albarella	49	6 - B7 / 7 - B1	Darsena/marina/porto
Marina di Porto Levante	53	6 - C8 / 7 - C3	Approdo
Marina nuova	62	6 - D6	Darsena/marina/porto
Marina nuova di Porto Levante	55	6 - D5	Approdo
Marina Porto Levante	52	6 - C8 / 7 - C2	Darsena/marina/porto
Mazzocco Arianna - Certenotti nel Delta del Po	147	15 - B3	Alloggio
Motonave San Giorgio	162	16 - C3	Pescaturismo
Museo della Corte di Ca' Cappello	40	5 - C7	Beni culturali
Museo delle api e del miele	96	9 - E6	Beni culturali
Museo Regionale della Bonifica	166	18 - A1	Beni culturali
Narsi	135	14 - F6	Farmacia
Oasi di Ca' Mello	182	22 - B4	Zona naturalistica/punto panoramico
Oasi Volta Vaccari	153	15 - E8	Zona naturalistica/punto panoramico
Oratorio Mazzocco	58	6 - D6 / 7 - D1	Beni culturali
Ospedale Casa di cura Madonna della Salute	83	9 - A3	Farmacia
Ostello amore natura	237	27 - A1	Alloggio
Ostello Rifugio Parco del Delta del Po	225	25 - E4	Alloggio
Osteria Arcadia	218	25 - D4	Cibo e Bevande
Percorsi Progetti Life Natura	112	13 - B4	Zona naturalistica/punto panoramico
Pineta di Cassella	190	22 - F2	Zona naturalistica/punto panoramico
Po di Gnocca - arginetto	131	14 - F4	Zona naturalistica/punto panoramico
Po di Gnocca - sbarramento	245	27 - B6	Sbarramento/manufatto
Po di Pila - attracco	161	16 - C3	Approdo
Po di Pila - cantiere Zago	159	16 - C4 / 17 - C1	Darsena/marina/porto
Po di Pila - porticciolo	158	16 - C3	Darsena/marina/porto
Po di Tolle - sbarramento	200	23 - B5	Sbarramento/manufatto
Po di Venezia	86	9 - C2	Darsena/marina/porto
Ponte mobile Barricata	227	26 - B7	Ponte mobile
Ponte molo	130	14 - F3	Alloggio
Porticciolo	139	14 - F6	Darsena/marina/porto
Porto Barricata	231	26 - C7	Approdo
Porto Barricata	232	26 - C7	Darsena/marina/porto
Porto Caleri	26	4 - B4	Approdo
Porto pescherecci	202	23 - B5	Darsena/marina/porto
Portofossone	15	2 - B6	Darsena/marina/porto
Portofossone	16	2 - A7	Darsena/marina/porto
Postazioni pesca amatoriale	39	5 - B7	Zona naturalistica/punto panoramico

NOME PUNTO DI INTERESSE	PDI	TAVOLA	CATEGORIA
Pozzato	94	9 - D2	Farmacia
Pro Loco Porto Tolle	142	14 - F7	Informazioni/agenzie
Pro Loco ufficio informazioni turistiche	93	9 - D2	Informazioni/agenzie
Punto Panoramico	69	7 - E4	Zona naturalistica/punto panoramico
Punto Panoramico	203	23 - B5	Zona naturalistica/punto panoramico
Punto Panoramico	235	26 - C6	Zona naturalistica/punto panoramico
Quercia storica	117	13 - D3	Beni culturali
Rampa varo imbarcazione	72	8 - A4	Approdo
Rampa varo imbarcazione	210	24 - B4	Approdo
Rampa varo imbarcazione in terra	242	27 - B2	Approdo
Rampa varo imbarcazioni	1	1 - B2	Approdo
Rampa varo imbarcazioni	75	8 - D4	Approdo
Rampa varo imbarcazioni	91	9 - C2	Approdo
Rampa varo imbarcazioni	134	14 - E6	Approdo
Rampa varo imbarcazioni	140	14 - F6	Approdo
Rampa varo imbarcazioni	149	15 - E5	Approdo
Rampa varo imbarcazioni	168	18 - B4	Approdo
Rampa varo imbarcazioni	172	19 - A7	Approdo
Rampa varo imbarcazioni	192	22 - B8 / 23 - B3	Approdo
Rampa varo imbarcazioni	221	25 - D4	Approdo
Rampa varo imbarcazioni	243	27 - B6	Approdo
Rampa varo imbarcazioni	244	27 - B5	Approdo
Rifugio al Canarin	178	20 - B4	Cibo e Bevande
Rifugio la Barricata	234	26 - C7	Alloggio
Rifugio Po di Maistra	109	11 - D5	Noleggi vari
Ristorante al Faro	246	27 - D5	Cibo e Bevande
Ristorante Aurora	170	19 - A7	Cibo e Bevande
Ristorante Galletto D'Oro	97	9 - F6	Cibo e Bevande
Ristorante Marina 70	186	22 - D4	Cibo e Bevande
Ristorante Oasi Val Pisanì	104	11 - F1	Cibo e Bevande
Ristorante Stella del mare	213	24 - E7	Cibo e Bevande
Ristorante Ultima Spiaggia	148	15 - B3	Cibo e Bevande
Roberto Guarino	193	23 - A4	Alloggio
Romea	35	5 - E3	Farmacia
Rosolina mare	20	2 - D8	Spiaggia attrezzata
S. Antonio	125	13 - F6	Farmacia
Salus	123	13 - E6	Farmacia
Salus	181	21 - C5	Farmacia
San Gaetano	38	5 - A7	Cibo e Bevande
San Giorgio	19	2 - C7	Farmacia
San Giorgio	132	14 - E6	Farmacia
San Giovanni	5	1 - B3	Farmacia
San Marco	10	1 - D7	Farmacia
Sbarramento fiume Adige	14	2 - B5	Sbarramento/manufatto
Scano Boa	165	17 - E5	Approdo
Scardovari	201	23 - B5	Approdo
Scivolo a mare	51	6 - B7 / 7 - B2	Approdo
Spiaggia di Boccasette	70	7 - F8	Spiaggia attrezzata
Spiaggia di Bonelli	228	26 - B7	Spiaggia attrezzata
Stazione di sosta Ca' Cornera	127	14 - D1	Aree attrezzate
Tenuta Giarrette	195	23 - A4	Cibo e Bevande
Tenuta Gorino Veneto	209	24 - B4	Cibo e Bevande
Tolle	150	15 - E5	Farmacia
Torretta avvistamento	102	11 - B3	Zona naturalistica/punto panoramico
Torretta avvistamento	183	22 - B4	Zona naturalistica/punto panoramico
Torretta di avvistamento	189	22 - E3	Zona naturalistica/punto panoramico
Trattoria al Bacino	84	9 - B1	Cibo e Bevande
Vendemmiati Cesare	198	23 - A4	Pescaturismo
Venice Boat Service	4	1 - B2	Approdo
Veronese Mauro	220	25 - D4	Pescaturismo
Villaggio Barricata	230	26 - C7	Alloggio
Villaggio Barricata	229	26 - C6	Noleggio

ELENCO PUNTI D'INTERESSE ORGANIZZATA PER CATEGORIA LISTE DER WICHTIGEN ORTE NACH KATEGORIEN UNTERTEILT LIST OF INTERESTING SITES BY CATEGORY

NOME PUNTO DI INTERESSE	PDI	TAVOLA	INDIRIZZO	CAP	LOCALITÀ	TELEFONO
ALLOGGIO UNTERKUNFT ACCOMODATION						
Albergo Usipa	238	27 - A1	Piazza Libertà, 9	44020	Gorino Ferrarese (FE)	0533/999817
Albertina Boccafolgia	106	11 - D5	Via J.F. Kennedy, 100	45018	Boccasette - Porto Tolle (RO)	0426/85021
Alla Chiesetta	67	6 - C8 / 7 - C2	Via C. Colombo, 2	45014	Porto Levante - Porto Viro (RO)	0426/631885
Alloggio Ducardi	196	23 - A4	Via Roma, 287 (Località Scardovari)	45018	Porto Tolle (RO)	0426/89009
Banin Gino	175	19 - B7	Via Giovanni XXIII, 44	45018	Polesine Camerini - Porto Tolle (RO)	0426/383309 - 347/2524299
Cappelozza Fabrizio Da Romina	156	16 - B3	Via Caprera, 49	45018	Pila - Porto Tolle (RO)	0426/387110
Crepaldi Maria Cristina "La Campagnina"	111	11 - E5	Via IV Novembre, 57	45018	Ca' Mello - Porto Tolle (RO)	0426/80090 - 348/3949691
Girotti	110	11 - D5	Via J.F. Kennedy	45018	Boccasette - Porto Tolle (RO)	0426/85020
Hotel Bussana	151	15 - E5	Via Porto Tolle, 22/E	45018	Porto Tolle (RO)	0426/384289
L'Airone	41	6 - D4	Via Colombo	45014	Porto Levante - Porto Viro (RO)	0425/423380
La Pescaccia	60	6 - D5	Via C. Colombo, 39	45014	Porto Levante - Porto Viro (RO)	0426/666050
Locanda da Renata	205	23 - E5	Via del mare, 21	45018	Bonelli - Porto Tolle (RO)	0426/89024
Locanda degli Antichi Sospiri	216	25 - C3	Via L. Longo, 20 (Località Santa Giulia)	45018	Porto Tolle (RO)	0426/388328
Locanda Ocaro	163	16 - F2	Via Case Ocaro, 1	45018	Polesine Camerini - Porto Tolle (RO)	0426/383248
Mazzocco Arianna - Certe notti nel Delta del Po	147	15 - B3	Via Trento, 107	45018	Porto Tolle (RO)	0426/393036 - 328/0138945
Ostello amore natura	237	27 - A1	Via per Gorino, 241	44020	Gorino Ferrarese (FE)	0425/659008
Ostello Rifugio Parco del Delta del Po	225	25 - E4	Via Catania, 2	45018	Gorino Sullam - Taglio di Po (RO)	0426/88254 - 349/0668634
Ponte molo	130	14 - F3	Via Borgo Molo, 5	45018	Ca' Tiepolo - Porto Tolle (RO)	0426/380883
Rifugio la Barricata	234	26 - C7	Via Strada del mare, 74/1	45018	Porto Tolle (RO)	0426/89112
Roberto Guarino	193	23 - A4	Via Roma, 125	45018	Scardovari - Porto Tolle (RO)	0426/89264
Villaggio Barricata	230	26 - C7	Via Strada del mare, 74	45018	Porto Tolle (RO)	0426/89198 - 347/1127153

NOME PUNTO DI INTERESSE	PDI	TAVOLA	INDIRIZZO	CAP	LOCALITÀ	TELEFONO
APPRODO/ATTRACCO ANLEGEPLATZ LANDINGPLACE						
Approdo Boccasette	105	11 - D5	Argine dx Po di Maistra	45018	Boccasette - Porto Tolle (RO)	
Approdo Ca' Dolfin	171	19 - A7	Golena - Ca' Dolfin	45018	Porto Tolle (RO)	
Approdo Ca' Tiepolo	141	14 - F6	Argine dx Po di Venezia	45018	Porto Tolle (RO)	0426/380314
Approdo Corbola	73	8 - C3		45019	Corbola (RO)	
Approdo Gorino Sullam	226	25 - E4	Argine dx Po di Gnocca	45018	Taglio di Po (RO)	
Approdo Oca	180	21 - C5	Argine dx Po di Gnocca	45018	Oca Marina - Ariano nel Polesine (RO)	
Approdo Ponte Fenilone	32	5 - B3	Po di Brontolo tra Ponte Fenilone e Ponte ferrovia	45010	Rosolina (RO)	
Approdo Santa Giulia	217	25 - D4	S. Giulia	45018	Porto Tolle (RO)	
Attracco Ariano Centro	116	13 - D2	Via Po Superiore	45012	Ariano nel Polesine (RO)	
Attracco Bacucco	247	27 - E5	Località Bacucco	45012	Ariano nel Polesine (RO)	336/363322
Attracco Bonelli	208	23 - E5	Località Bonelli di Scardovari	45018	Porto Tolle (RO)	
Attracco fluviale	34	5 - D2	Argine sx Po di Levante	45017	Loreo (RO)	
Attracco fluviale Ca' Vendramin	167	18 - A1	Argine sx Po Goro	45012	Ca' Vendramin - Ariano nel Polesine (RO)	
Attracco fluviale Loc. Riva	121	13 - E6	Argine sx Po di Goro	45012	Ariano nel Polesine (RO)	
Attracco Loc. Mesola - Po di Goro	126	13 - E6	Argine dx Po di Goro	44026	Mesola (FE)	0533/993039
Attracco Po di Levante	56	6 - D5	Argine dx Po di Levante (Via C.Colombo, SP 64)	45014	Porto Viro (RO)	0426/66050
Attracco Po di Maistra	101	10 - E8 / 11 - E1	Argine sx Po di Maistra	45014	Porto Viro (RO)	
Attracco Porto Levante	63	6 - D7	Frazione Porto Levante	45014	Porto Viro (RO)	
Attracco S. Basilio	119	13 - D4	Argine sx Po di Goro	45012	Ariano nel Polesine (RO)	
Attracco S. Maria in punta	78	8 - E3	Via Po Superiore	45012	Ariano nel Polesine (RO)	
Attracco Scardovari	187	22 - D4	Via Belvedere, 2	45018	Scardovari - Porto Tolle (RO)	
Attracco turistico	54	6 - C8 / 7 - C2	Argine sx Po di Levante	45010	Albarella - Rosolina (RO)	335/6245784
Bonelli	204	23 - E5	In prossimità Ristorante da Renata	45018	Scardovari - Porto Tolle (RO)	0426/81150
Ca' Tiepolo	138	14 - F5	In corrispondenza approdo traghetto	45018	Ca' Tiepolo - Porto Tolle (RO)	
Centro turistico nautico - Po Venezia	87	9 - C2	Via Po di Venezia, SP. 41	45014	Porto Viro (RO)	
Club nautico Marina di Brondolo	2	1 - B2	Località Brontolo, 19	30015	Chioggia (VE)	041/490950
Cooperativa pescatori Pila	155	16 - A3	Via villaggio pescatori	45018	Porto Tolle (RO)	0426/387108 - 0426/81150
Darsena Brenta mare	6	1 - C3	Via Lungo Brenta, 20	30015	Chioggia (VE)	339/6379223
F.lli Tiozzo Ambrosi	12	1 - E7	Foce fiume Adige	30015	Chioggia (VE)	041/498181
Hause Boat	45	6 - D4	Argine dx Po di Levante (Via C.Colombo, SP 64)	45014	Porto Viro (RO)	0426/66025
Marina di Albarella	48	6 - A7 / 7 - A2	Via Po di Levante, 4	45010	Albarella - Rosolina (RO)	0426/332600
Marina di Porto Levante	53	6 - C8 / 7 - C3	Via delle Valli	45014	Porto Viro (RO)	
Marina nuova di Porto Levante	55	6 - D5	Argine dx Po di Levante (Via C.Colombo, SP 64)	45014	Porto Viro (RO)	0426/66025
Po di Pila - attracco	161	16 - C3	Argine sx Po di Pila	45018	Porto Tolle (RO)	
Porto Barricata	231	26 - C7	Via Strada del mare, 77	45018	Porto Tolle (RO)	0426/89125
Porto Caleri	26	4 - B4	Porto Caleri	45010	Rosolina (RO)	0426/340186
Rampa varo imbarcazione	72	8 - A4	Argine sx Po di Venezia	45011	Bottrighe - Adria (RO)	
Rampa varo imbarcazione	210	24 - B4	Argine dx Po di Goro	44020	Gorino Ferrarese (FE)	

ELENCO PUNTI D'INTERESSE ORGANIZZATA PER CATEGORIA LISTE DER WICHTIGEN ORTE NACH KATEGORIEN UNTERTEILT LIST OF INTERESTING SITES BY CATEGORY

NOME PUNTO DI INTERESSE	PDI	TAVOLA	INDIRIZZO	CAP	LOCALITÀ	TELEFONO
APPRODO/ATTRACCO ANLEGEPLATZ LANDINGPLACE						
Rampa varo imbarcazione in terra	242	27 - B2	Porto di Gorino	44020	Gorino Ferrarese (FE)	
Rampa varo imbarcazioni	1	1 - B2	Badino a monte	45018	Brondolo - Chioggia (VE)	
Rampa varo imbarcazioni	75	8 - D4	Argine dx Po di Venezia	45015	Corbola (RO)	
Rampa varo imbarcazioni	91	9 - C2	Argine dx Po di Venezia	45018	Taglio di Po (RO)	
Rampa varo imbarcazioni	134	14 - E6	Argine sx Po di Venezia	45010	Ca' Venier - Porto Tolle (RO)	
Rampa varo imbarcazioni	140	14 - F6	Argine dx Po di Venezia	45018	Porto Tolle (RO)	
Rampa varo imbarcazioni	149	15 - E5	Argine dx Po di Venezia	45018	Porto Tolle (RO)	
Rampa varo imbarcazioni	168	18 - B4	Argine sx Po di Gnocca	45018	Porto Tolle (RO)	
Rampa varo imbarcazioni	172	19 - A7	Argine sx Po di Tolle	45018	Polesine Camerini - Porto Tolle (RO)	
Rampa varo imbarcazioni	192	22 - B8 / 23 - B3	Località Scardovari	45018	Porto Tolle (RO)	0426/389226
Rampa varo imbarcazioni	221	25 - D4	Santa Giulia - a monte del Ponte in chiatte	45018	Porto Tolle (RO)	
Rampa varo imbarcazioni	243	27 - B6	Argine sx Po di Gnocca	45018	Porto Tolle (RO)	
Rampa varo imbarcazioni	244	27 - B5	Argine dx Po di Gnocca	45018	Taglio di Po (RO)	
Scano Boa	165	17 - E5		45018	Sacca del Canarin - Porto Tolle (RO)	
Scardovari	201	23 - B5	In corrispondenza mercato ittico	45018	Scardovari - Porto Tolle (RO)	0426/89016
Scivolo a mare	51	6 - B7 / 7 - B2		45010	Albarella - Rosolina (RO)	
Venice Boat Service	4	1 - B2	Via Brontolo, 1	30015	Chioggia (VE)	041/490091

NOME PUNTO DI INTERESSE	PDI	TAVOLA	INDIRIZZO	CAP	LOCALITÀ	TELEFONO
AREE ATTREZZATE AUSGESTATTETE STELLEPLATZ EQUIPPED AREAS						
Andy's Wallercamp	77	8 - D4	Via Po di Venezia, 43	45012	Ariano nel Polesine (RO)	0426/70270
Area a parcheggio Loc. Riva	122	13 - E6	Via Po Riva	45012	Ariano nel Polesine (RO)	
Area attrezzata Porto di Gorino	240	27 - B2	Porto di Gorino	44020	Gorino Ferrarese (FE)	
Area di sosta	103	11 - D3	Argine Laguna di Vallona	45014	Porto Viro (RO)	
Area di sosta	68	6 - F8 / 7 - F3 / 10 - 8A	Laguna di Vallona	45014	Porto Viro (RO)	
Area di sosta Oasi di Ca' Mello	184	22 - C4	Oasi di Ca' Mello	45018	Porto Tolle (RO)	335/1272609
Area Isola del Balutin	76	8 - D4	Argine dx Po di Venezia	45015	Corbola (RO)	
Area La porta del Delta	79	8 - E2	Via Argine Po, 10	44030	Serravalle (FE)	348/0049656
Golena Ariano Polesine	113	13 - D1	Golena - Ariano nel Polesine	45012	Ariano nel Polesine (RO)	
Stazione di sosta Ca' Cornera	127	14 - D1	Località Ca' Cornera	45014	Porto Viro (RO)	0426/325457

NOME PUNTO DI INTERESSE	PDI	TAVOLA	INDIRIZZO	CAP	LOCALITÀ	TELEFONO
BENI CULTURALI KULTURGÜTER CULTURAL HERITAGE						
Antiquarium	33	5 - B1	C/o Torre Civica	45017	Loreo (RO)	0426/369874 - 0426/334649
Centro documentazione civiltà contadina	143	14 - F5	Via U. Giordano	45018	Ca' Tiepolo - Porto Tolle (RO)	0426/81150 - 0426/81033
Centro turistico culturale S. Basilio	118	13 - D4	Località San Basilio, 12	45012	Ariano nel Polesine (RO)	0426/71200 - 0426/372202
Chiesa di Porto Levante	65	6 - C8 / 7 - C2		45014	Porto Levante - Porto Viro (RO)	0425/21530 - 0425/26270
Faro di Goro	248	27 - E6		45019	Goro (FE)	
Faro di Pila	164	16 - B7 / 17 - B4		45018	Porto Tolle (RO)	
Idrovora Ca' Giustinian	99	10 - E2	Valle Bagliona	45014	Porto Viro (RO)	0426/349711
Idrovora Chia vicchetta	98	10 - C2	Valle Bagliona	45014	Porto Viro (RO)	0426/349711
Idrovora Mea - Specchioni	59	6 - D5	Argine dx Po di Levante (Via C.Colombo, SP 64)	45014	Porto Viro (RO)	
Idrovora Sadocca	57	6 - D5	Argine dx Po di Levante (Via C.Colombo, SP 64)	45014	Porto Viro (RO)	
Impianto idrovoro Busiola	7	1 - F4	Località Sant'Anna di Chioggia	30015	Chioggia (VE)	
Impianto idrovoro Fossona - Portesie	21	2 - E5	Argine dx Adige	45010	Rosolina (RO)	
Museo della Corte di Ca' Cappello	40	5 - C7		45014	Ca' Cappello - Porto Viro (RO)	0425/21530 - 0426/320231
Museo delle api e del miele	96	9 - E6	Località Cà Cappellino, 18	45014	Porto Viro (RO)	339 6394396
Museo Regionale della Bonifica	166	18 - A1		45018	Ca' Vendramin - Taglio di Po (RO)	0426/349711
Oratorio Mazzucco	58	6 - D6 / 7 - D1		45010	Rosolina (RO)	
Quercia storica	117	13 - D3	Argine sx Po di Goro	45012	San Basilio - Ariano nel Polesine (RO)	

NOME PUNTO DI INTERESSE	PDI	TAVOLA	INDIRIZZO	CAP	LOCALITÀ	TELEFONO
CAMPEGGIO CAMPINGPLATZ CAMSITE						
Isamar Holiday Village	11	1 - D7	Via Isamar, 9	30015	Isola Verde - Chioggia (VE)	041/5535811

NOME PUNTO DI INTERESSE	PDI	TAVOLA	INDIRIZZO	CAP	LOCALITÀ	TELEFONO
CIBO E BEVANDE SPEISEN UND GETRÄNKE FOOD AND DRINKS						
Agricola Ca' Bonelli Srl	206	23 - E5	Via S. Ilario d'Enza, 11	45018	Scardovari - Porto Tolle (RO)	0426/389951
Al Campeggio	233	26 - C6	Via Strada del mare, 74/6	45018	Porto Tolle (RO)	0429/389247
Al Leccio	13	2 - F2	Via Rosolina mare, 8/b	45010	Rosolina (RO)	0426/337831
Albergo Italia	197	23 - A4	Via Matteotti, 471	45018	Ca' Tiepolo - Porto Tolle (RO)	0426/81900
Alla Chiesetta	66	6 - C8 / 7 - C2	Via C. Colombo, 2	45014	Porto Levante - Porto Viro (RO)	0426/666085
Azienda agricola La Presa	95	9 - E5	Località Comerà, 76	45018	Taglio di Po (RO)	0426/661594
Baraonda	43	6 - D4	Via C. Colombo, 31	45014	Porto Levante - Porto Viro (RO)	0426/666021
Belvedere	157	16 - C3	Via Curtarone, 19	45018	Pila - Porto Tolle (RO)	0426/387100

NOME PUNTO DI INTERESSE	PDI	TAVOLA	INDIRIZZO	CAP	LOCALITÀ	TELEFONO
CIBO E BEVANDE SPEISEN UND GETRÄNKE FOOD AND DRINKS						
Ca' Cornera	128	14 - D1	Località Ca' Cornera	45014	Porto Viro (RO)	0348/7157940
Ca' del Delta	144	15 - B3	Via Mazzini, 1	45018	Ca' Venier - Porto Tolle (RO)	0426/380679
Ca' Zen	82	8 - A8		45018	Ca' Zen - Taglio di Po (RO)	0426/346469
Cecchetto	23	3 - A5	Via Lungo Adige, 38	30015	Cavanella d'Adige - Chioggia (VE)	041/4950944
Centro Visitatori CEN	185	22 - C4	Oasi di Ca' Mello	45018	Porto Tolle (RO)	335/1272609
Corte Papadopoli	169	19 - D3	Via Novembre '57, 2	45018	Ca' Mello - Porto Tolle (RO)	0426/80090
Da Alice	191	22 - A8 / 23 - A4	Via della Repubblica, 33	45018	Scardovari - Porto Tolle (RO)	0426/89000
Da Melita	108	11 - D6	Via J.F. Kennedy, 31	45018	Boccasette - Porto Tolle (RO)	0426/385209
Da Renzo	215	25 - A2 / 21 - F8	Via Po di Gnocca, 125	45018	Cassella - Porto Tolle (RO)	0426/88088
Da Yoghi	174	19 - B8	Via L. Basso, 7	45018	Polesine Camerini - Porto Tolle (RO)	0426/383298
Dai Valligiani	133	14 - E6	Piazza Martiri della Libertà, 1	45018	Ca' Venier - Porto Tolle (RO)	0426/81023
Daniela e Giannino	160	16 - C3	Via Curtatone, 30	45018	Pila - Porto Tolle (RO)	0426/387103
Hotel Ristorante Ponte Molo	129	14 - F3	Borgo Molo, 5	45018	Ca' Tiepolo - Porto Tolle (RO)	0426/81238
Il Bucaniere	176	19 - F8	Via Roma, 49	45018	Scardovari - Porto Tolle (RO)	0426/89062
La Capannina	107	11 - D6	Via J.F. Kennedy, 48	45018	Boccasette - Porto Tolle (RO)	0426/85069
La Fornace	85	9 - C2	Via Po di Venezia, 1	45014	Porto Viro (RO)	328/3157805
La Nave da Luciano	177	19 - F8	Via Roma, 49	45018	Scardovari - Porto Tolle (RO)	0426/89119
La Noce	152	15 - E5	Via Risorgimento, 10	45018	Tolle - Porto Tolle (RO)	0426/384764
La Pescaccia	61	6 - D5	Via C. Colombo, 39	45014	Porto Levante - Porto Viro (RO)	0426/666050
La Rugiada	146	15 - B3	Via Trento, 97	45018	Ca' Venier - Porto Tolle (RO)	0426/393036
Locanda Antichi Sapori	223	25 - D4	Via L. Longo, 20	45018	Santa Giulia - Porto Tolle (RO)	0426/38832
Locanda da Renata	207	23 - E5	Via del mare, 21	45018	Bonelli - Porto Tolle (RO)	0426/389322
Osteria Arcadia	218	25 - D4	Via L. Longo, 29	45018	Porto Tolle (RO)	0426/388334
Rifugio al Canarin	178	20 - B4	Sacca del Canarin	45018	Porto Tolle (RO)	329/1808244
Ristorante al Faro	246	27 - D5	Località Bacucco, 1	45012	Ariano nel Polesine (RO)	0426/88014
Ristorante Aurora	170	19 - A7	Località Ca' Dolfin	45018	Porto Tolle (RO)	0426/384021
Ristorante Galletto D'Oro	97	9 - F6	Via Venera, 26	45014	Ca' Cappello - Porto Viro (RO)	0426/320711
Ristorante Marina 70	186	22 - D4	Via Belvedere, 2	45018	Scardovari - Porto Tolle (RO)	0426/80080
Ristorante Oasi Val Pisani	104	11 - F1	Ca' Pisani, 23	45014	Ca' Pisani - Porto Viro (RO)	0426/85194
Ristorante Stella del mare	213	24 - E7	Argine sx Po di Goro	45012	Ariano nel Polesine (RO)	0426/388323
Ristorante Ultima Spiaggia	148	15 - B3	Via Trento, 46	45018	Ca' Venier - Porto Tolle (RO)	0426/82454
San Gaetano	38	5 - A7	Via Moceniga, 20	45010	Rosolina (RO)	0426/664634
Tenuta Giarrette	195	23 - A4	Via Roma, 22	45014	Giarrette - Scardovari (RO)	0426/89032
Tenuta Gorino Veneto	209	24 - B4	Via Po Gorino	45012	Ariano nel Polesine (RO)	0426/81027
Trattoria al Bacino	84	9 - B1	Via Argine Po, 16	45014	Porto Viro (RO)	0426/632018
CONCA / CHIUSA DI NAVIGAZIONE SCHIFFFAHRTSSCHLEUSE NAVIGATION LOCK / BASIN						
Cavanella d'Adige - destra	24	3 - A5	Rosolina	45010	Rosolina (RO)	800333616
Conca Cavanella D'adige - Sx	22	3 - A5	Argine sx Adige	30010	Chioggia (VE)	800333616
Conca di navigazione	241	27 - B2	Porto di Gorino	44020	Gorino Ferrarese (FE)	338/1774160
Conca di Volta Grimana	81	8 - A8	Via Po di Venezia, SP.41	45017	Loreo (RO)	800333616
Conca Nuova di Brondolo	3	1 - B2	Località Brontolo	30015	Chioggia (VE)	041/491570
DARSA / MARINA / PORTO HAFENBECKEN / MARINE / HAFEN WETDOCK / MARINA / PORT						
Approdi pescherecci	214	24 - F8	Argine dx Po di Goro	44020	Gorino Ferrarese (FE)	
Approdi pescherecci	50	6 - B7 / 7 - B2		45010	Albarella - Rosolina (RO)	
Approdo motonave Principessa	239	27 - A2	Vicolo del Faro, 1	44020	Gorino Ferrarese (FE)	0533/999815
Attracco Sacca del Canarin	179	20 - B4		45018	Porto Tolle (RO)	
Cantiere Zago	154	16 - A3	Via Villaggio dei pescatori	45018	Pila - Porto Tolle (RO)	0426/387050
Darsena Porto Levante	64	6 - C8 / 7 - C2	Frazione Porto Levante, 8/A	45014	Porto Viro (RO)	0426/666041
Marina di Albarella	49	6 - B7 / 7 - B1		45010	Albarella - Rosolina (RO)	0426/3321
Marina nuova	62	6 - D6	Via C. Colombo, 37	45014	Porto Levante - Porto Viro (RO)	0426/666025 - 335/54955022
Marina Porto Levante	52	6 - C8 / 7 - C2	Via delle Valli, 1	45014	Porto Levante - Porto Viro (RO)	0426/666047 - 049/5381010
Po di Pila - cantiere Zago	159	16 - C4 / 17 - C1	Argine sx Po di Pila	45018	Porto Tolle (RO)	0426/387050
Po di Pila - porticciolo	158	16 - C3	Argine sx Po di Pila	45018	Porto Tolle (RO)	
Po di Venezia	86	9 - C2	Via Po di Venezia, 1	45014	Porto Viro (RO)	0426/360420 - 0426/360421
Porticciolo	139	14 - F6	Argine dx Po di Venezia	45018	Porto Tolle (RO)	
Porto Barricata	232	26 - C7	Via Strada del mare, 77	45018	Porto Tolle (RO)	0426/891125
Porto pescherecci	202	23 - B5	Scardovari	45018	Porto Tolle (RO)	
Portofossone	16	2 - A7	Via Rosolina mare - Argine dx Adige	45010	Rosolina (RO)	0426/68281
Portofossone	15	2 - B6	Via Rosolina mare - Argine dx Adige	45010	Rosolina (RO)	0426/68281

NOME PUNTO DI INTERESSE	PDI	TAVOLA	INDIRIZZO	CAP	LOCALITÀ	TELEFONO
PRONTO SOCCORSO / FARMACIA ERSTE HILFE / APOTHEKE ACCIDENT AND EMERGENCY / CHEMIST						
Albarella	31	4 - E6	Viale Toni Gardin, 5/A	45010	Albarella - Rosolina (RO)	0426/330363
Ariano	115	13 - D1	Piazza San Lorenzo	44026	Mesola (FE)	0533/997310
Bonamico	92	9 - D2	Via Marco Polo, 24	45018	Taglio di Po (RO)	0426/346177
Braida	88	9 - B3	Via Zara, 26	45014	Porto Viro (RO)	0426/631201
Centrale	89	9 - B3	Via Contarini, 9	45014	Porto Viro (RO)	0426/631193
Colla	74	8 - C4	Via Nuova, 2	45015	Corbola (RO)	0426/45421
Dissette	25	3 - F5	Viale del Popolo, 32	45010	Rosolina (RO)	0426/664027
Dott. Ortolan	194	23 - A4	Via Roma	45018	Scardovari - Porto Tolle (RO)	0426/89021
Farmadelta	211	24 - B3	Via C. Battisti, 24	44020	Goro (FE)	0533/996227
Ferrari Renzo	36	5 - F2	Via G. Marconi, 44	45014	Porto Viro (RO)	0426/631384
Finessi	124	13 - F5	Via della Liberazione, 75	44026	Mesola (FE)	0533/790077
Gorino	236	27 - A1	Via Gorino	44020	Gorino Ferrarese (FE)	0533/999658
Grifone	71	8 - A4	Piazza della Libertà, 19	45011	Bottrighe (RO)	0426/43024
Madonna della salute	114	13 - D1	Corso del Popolo, 16	45012	Ariano nel Polesine (RO)	0426/71015
Narsi	135	14 - F6	Via Matteotti, 29S	45018	Porto Tolle (RO)	0426/81255
Ospedale Casa di cura Madonna della Salute	83	9 - A3	Via Nicola Badaloni, 25	45014	Porto Viro (RO)	0426/360111
Pozzato	94	9 - D2	Via J.F. Kennedy, 38	45018	Taglio di Po (RO)	0426/662254
Romea	35	5 - E3	Via Mantovana, 26	45014	Porto Viro (RO)	0426/631350
S. Antonio	125	13 - F6	Via Mazzini, 3	44026	Mesola (FE)	0533/993734
Salus	123	13 - E6	Via Romea, 43	45012	Rivà (FE)	0426/79266
Salus	181	21 - C5	Via Umbria, 13	45018	Oca Marina - Ariano nel Polesine (RO)	0426/86150
San Giorgio	19	2 - C7	Via dei Ligustri, 17	45019	Rosolina mare - Rosolina (RO)	0426/68341
San Giorgio	132	14 - E6	Via Teatro, 5	45018	Ca' Venier - Porto Tolle (RO)	0426/393083
San Giovanni	5	1 - B3	Borgo San Giovanni, 79S	30015	Chioggia (VE)	041/4967555
San Marco	10	1 - D7	Via delle Nazioni Unite, 22	30015	Chioggia (VE)	041/5535045
Tolle	150	15 - E5	Via G. Gonnella, 2	45018	Porto Tolle (RO)	0426/384033
INFORMAZIONI / AGENZIE INFORMATIONEN / AGENTUREN INFORMATION / AGENCIES						
A.P.T. Chioggia (VE)	9		Lungomare Adriatico, 101	30015	Chioggia (VE)	041/401068
Albarella Marcegaglia Tourism	30	6 - A7 / 7 - A1	Via Po di Levante, 4	45011	Albarella - Rosolina (RO)	0426/332101
Associazione Pro Loco Porto Viro	37	9 - B3	Via G. Marconi, 37	45014	Porto Viro (RO)	0426/322020
Centro Visitatori Parco Delta del Po	90	9 - B4	Piazza Matteotti, 3	45014	Porto Viro (RO)	0426/372202
I.A.T. di Goro	212	24 - B3	Piazza Cesare Battisti, 74	45019	Goro (FE)	0533/995030
I.A.T. Rosolina mare	18	2 - C7	Via dei Ligustri, 3	45010	Rosolina mare - Rosolina (RO)	0426/68012
Pro Loco Porto Tolle	142	14 - F7	Piazza Cicer vacchio, 2	45018	Ca' Tiepolo - Porto Tolle (RO)	0426/81150
Pro Loco ufficio informazioni turistiche	93	9 - D2	Piazza Venezia, 3	45018	Taglio di Po (RO)	0426/346369
MANEGGIO REITBAHN RIDING SCHOOL						
Maneggio Club amici del cavallo	44	6 - D4	Via C. Colombo, 33	45014	Porto Levante - Porto Viro (RO)	0426/632847 - 348/5836324
NOLEGGI VARI VERSCHIEDENE VERLEIHE VARIOUS HIRES						
Antichi Sospi	219	25 - D4	Via L. Longo, 20	45018	Santa Giulia - Porto Tolle (RO)	
Ca' del Delta	145	15 - B3	Via Mazzini, 1	45018	Ca' Venier - Porto Tolle (RO)	
Cidonoleggio da Gilberto	17	2 - C7	Via dei Lauri, 4 - Via del Ginepri, 9	45010	Rosolina mare - Rosolina (RO)	339/2400748
Da Yoghi	173	19 - B8	Via L. Basso, 7	45018	Polesine Camerini - Porto Tolle (RO)	0426/383298
Girodelta di Cacciatori Vittorio	137	14 - F5	Via Bologna, 2	45018	Porto Tolle (RO)	0426/82501 - 338/8155581
Rifugio Po di Maistra	109	11 - D5	Via Don Aspano, 3	45018	Boccasette - Porto Tolle (RO)	0426/385330
L'Airone	46	6 - D4	Via C. Colombo, 37	45014	Porto Levante - Porto Viro (RO)	0426/666025
Villaggio Barricata	229	26 - C6	Via Strada del mare, 74	45018	Porto Tolle (RO)	0426/891198 - 347/1127153
NOLEGGIO IMBARCAZIONI BOOTSVERLEIH BOATHIRE						
Girodelta	136	14 - F5		45018	Ca' Tiepolo - Porto Tolle (RO)	0426/82501
Houseboat Holidays Italia	42	6 - D4	Via C. Colombo, 36	45014	Porto Levante - Porto Viro (RO)	0423/666025
PESCATURISMO FISCHEREITOURISMUS FISHING TOURISM						
Cooperativa pescatori Ariano Polesine Srl	222	25 - E4	Piazza S. Rocco, 13	45018	Gorino Sullam - Taglio di Po (RO)	334/6728262
Cooperativa pescatori dell'Adriatico Srl	199	23 - A4	Località Scardovari	45018	Porto Tolle (RO)	0426/389287
Delfino Bianco	27	4 - B4	Località Porto Caleri	45010	Rosolina (RO)	0425/97391 - 338/5340113
Estremo Delta di Fjlli Baroni	224	25 - D4	Località Santa Giulia	45018	Porto Tolle (RO)	0426/88013 - 0426/88292 - 320/1530221
Motonave San Giorgio	162	16 - C3	Pila (Porto Tolle)	45018	Pila - Porto Tolle (RO)	0426/387071
Vendemmiati Cesare	198	23 - A4	Viale Repubblica 8	45018	Scardovari - Porto Tolle (RO)	0426/89031 - 328/2174089
Veronese Mauro	220	25 - D4	Via L. Longo, 21	45018	Santa Giulia - Porto Tolle (RO)	347/3923096

